# РУССКО-ЯПОНСКАЯ ВОЙНА.

## 1904—1905 г.г.

## ТОМЪ VII.

# ТЫЛЪ ДѢЙСТВУЮЩЕЙ АРМІИ.

### ЧАСТЬ ПЕРВАЯ.


№ 1. Карта раіона сосредоточенія арміи и раіона военно-окружныхъ управленій къ началу войны (масшт. 50 в. въ дюймѣ).

№ 2. Схемы полевыхъ управленій дѣйствующей арміи и управленій тыла.

№ 3. Схема раіоновъ трехъ армій и общаго ближняго тыла ихъ при расположеніи на р. Шахэ.

№ 4. Схема продовольственныхъ тыловыхъ раіоновъ, отведенныхъ арміямъ и управленію при Главнокомандующемъ при расположеніи арміи на р. Шахэ (масшт. 20 в. въ дюймѣ).

№ 5. Схема раіоновъ армій и общаго тыла ихъ при расположеніи на Сыпингайскихъ позиціяхъ.

№ 6. Схема полевого управленія при Главнокомандующемъ, реформированнаго согласно приказа Главнокомандующаго 16 іюля 1905 г. № 1053.

№ 7. Расположеніе запасныхъ баталіоновъ Намѣстничества въ началѣ кампаніи.

№ 8. Расположеніе запасныхъ баталіоновъ дѣйствующей арміи къ октябрю 1904 года.

№ 9. Діаграммы некомплекта въ войскахъ, офицеровъ и нижнихъ чиновъ.

№ 10. Кривыя относительнаго обезпеченія дѣйствующей арміи.

№ 11. Діаграмма къ приложенію № 21 — вѣдомости запасамъ, заготовленнымъ интендантствомъ.

№ 12. л. 1. Діаграммы А и Б къ приложенію № 22— вѣдомости запасамъ, находившимся въ раіонѣ сосредоточенія.

№ 12. л. 2. То же, діаграмма В.

№ 13. Схема расположенія хлѣбопекаренъ въ разные періоды кампаніи.

№ 14. Діаграммы эвакуаціи больныхъ и раненыхъ изъ раіона сосредоточенія въ тылъ.


### ЧАСТЬ ВТОРАЯ.


№ 1. Рельсовый путь, соединявшій дѣйствующую армію съ желѣзнодорожной сѣтью Европейской Россіи (масшт. 300 и 150 в. въ дюймѣ).

№ 2. Діаграмма усиленія пропускной способности жел. дорогъ, входившихъ въ составъ желѣзн. дор. коммуникаціонной линіи.

№ 3. Діаграмма поѣздовъ, ежедневно прибывавшихъ на головныя станціи и кривая опозданій.

№ 4. Ляоянская группа станцій и Хайченская вѣтвь.

№ 5. Мукденская группа станцій, Фушунская, Западная и Осадныя вѣтви.

№ 6. Тѣлинская группа станцій.

№ 7. Гунчжулинская группа станцій и 2 вѣтви.

№ 8. Куанченцзская группа станцій.

№ 9. Яомынская группа станцій.

№ 10. Діаграммы средняго суточнаго прибытія поѣздовъ на ст. Маньчжурія.

№ 11. Діаграмма работы ст. Харбинъ съ 1 февраля 1904 г. по 30 сентября 1905 г.

№ 12. Діаграммы средняго суточнаго прибытія поѣздовъ на ст. Харбинъ.

№ 13. Діаграммы средняго суточнаго отправленія поѣздовъ изъ Харбина на югъ.

№ 14. Діаграммы степени охраненія жел. дорогъ.

№ 15. Водные пути Дальняго Востока (масшт. 200 в. въ дюймѣ).

№ 16. Схема Сибирскаго воднаго пути (масшт. 300 в. въ дюймѣ).

№ 17. Грунтовые пути, разработанные къ маю 1904 г. (масшт. 40 в. въ дюймѣ).

№ 18. Ляоянская сѣть грунтовыхъ дорогъ, разработанныхъ къ 22-му августа 1904 г. (схема).

№ 19. Мукденская сѣть грунтовыхъ дорогъ къ февралю 1905 г. (схема).

№ 20. Пути, намѣченные отъ фронта арміи въ тылъ (масшт. 10 в. въ дюймѣ).

№ 21. Сѣть грунтовыхъ дорогъ, разработанныхъ въ теченіи Сыпингайскаго періода кампаніи (схема).

№ 22. Сѣть грунтовыхъ дорогъ, разработанныхъ въ тыловомъ раіонѣ (схема).

№ 23. Мосты у Хайчена (масшт. 2 в. въ дюймѣ).

№ 24. Мосты на западномъ фронтѣ (масшт. 5 в. въ дюймѣ).

№ 25. Мосты у Каулинтуня (масшт. 5 в. въ дюймѣ).

№ 26. Мосты у Ляояна (масшт. 5 в. въ дюймѣ).

№ 27. Мосты у Мукдена (масшт. 5 в. въ дюймѣ).

№ 28. Мосты на рр. Сунгари и Лялинхэ (масшт. 25 в. въ дюймѣ).

№ 29. Конно-желѣзныя дороги Ляоянской сѣти (масшт. 10 в. въ дюймѣ).

№ 30. Конно-желѣзныя дороги Мукденской сѣти (масшт. 6 в. въ дюймѣ).

№ 31. Конно-желѣзныя дороги въ Тыловомъ раіонѣ (схема).

№ 32. Конно-желѣзныя дороги Сыпингайскаго раіона (масшт. 15 в. въ дюймѣ).

№ 33. Движеніе транспортовъ въ Ляоянскій періодъ (масшт. 20 в. въ дюймѣ).

№ 34. Движеніе транспортовъ въ періодъ расположенія арміи на р. Шахэ (масшт. 20 в. въ дюймѣ).

№ 35 Движеніе транспортовъ въ Сыпингайскій періодъ (масшт. 20 в. въ дюймѣ).

№ 36. Расположеніе армейскихъ транспортовъ къ 10-му ноября 1904 г. (масшт. 10 в. въ дюймѣ).

№ 37. Сѣть военныхъ дорогъ на театрѣ войны къ началу военныхъ дѣйствій (схема).

№ 38. Сѣть военныхъ дорогъ Ляоянскаго періода кампаніи (схема).

№ 39. Сѣть военныхъ дорогъ во время расположенія арміи подъ Мукденомъ (схема).

№ 40. Сѣть военныхъ дорогъ Сыпингайскаго періода кампаніи (схема).

№ 41. Сѣть этапныхъ линій, проектированныхъ въ раіонѣ общаго тыла (схема).

№ 42. Почтово-телеграфныя учрежденія къ началу кампаніи (схема).

№ 43. Ляоянская телеграфная сѣть (схема).

№ 44. Телеграфная сѣть арміи къ 1-му сентября 1904 г. (схема).

№ 45. Мукденская телеграфная сѣть къ 1-му февраля 1905 г. (схема).

№ 46. Телеграфная сѣть арміи къ 1-му марта 1905 г. (схема).

№ 47. Сыпингайская телеграфная сѣть къ 1-му сентября 1905 г. (схема).

№ 48. Телеграфная сѣть тыла къ концу кампаніи (схема).

№ 49. Раіонъ дѣйствій военнаго телеграфа въ окрестностяхъ Мукдена.

№ 50а. Радіографныя сообщенія арміи къ 12-му іюня 1905 г. (схема).

№ 50б. То же въ сентябрѣ 1905 г. (схема).

№ 51. Обмѣнъ почты къ началу кампаніи (схема).

№ 52. Обмѣнъ почты Ляоянскаго періода (схема).

№ 53. Обмѣнъ почты во время расположенія армій на р. Шахэ (схема).

№ 54. Обмѣнъ почтъ Сыпингайскаго періода съ показаніемъ почтовыхъ конторъ, штабовъ армій, корпусовъ и отдѣльныхъ отрядовъ (схема).

№ 55. Отчетная карта топографическихъ работъ, произведенныхъ на театрѣ войны до открытія военныхъ дѣйствій (масшт. 50 в. въ дюймѣ).

№ 56. Отчетная карта топографическихъ работъ Мукденскаго раіона (масшт. 50 в. въ дюймѣ).

№ 57. Сборный листъ 2-хъ верстной карты Мукденскаго раіона (масшт. 50 в. въ дюймѣ).

№ 58. Отчетная карта топографическихъ работъ Сыпингайскаго раіона (масшт. 50 в. въ дюймѣ).

№ 59. Отчетная карта топографическихъ работъ раіона общаго тыла (масшт. 80 в. въ дюймѣ).

№ 60. Сборный листъ двухверстной съёмки съ обозначеніемъ времени исполненія (масшт. 50 в. въ дюймѣ).

№ 61. Сборный листъ двухверстной съёмки съ обозначеніемъ времени изданія картъ (масшт. 50 в. въ дюймѣ).

№ 62. Сборный листъ двухверстной съёмки съ обозначеніемъ времени сведенія съёмокъ въ трапеціи (масшт. 50 в. въ дюймѣ).

№ 63. Схема распредѣленія участковъ для топографическихъ работъ между 1-й и 2-й Маньчжурскими и Хабаровскою съёмками (масшт. 50 в. въ дюймѣ).

№ 64. Отчетныя карты работъ, произведенныхъ въ Военно-Исторической Комиссіи.



ПАРОВ. ТИПОГР. Н. В. ГАВВСКАГО, СПБ., В. О., 5 Л. 54.


**Работа Военно-Исторической Комиссіи по описанію Русско-Японской войны.**


Библиотека "Руниверс"

# КАРТА

## РАІОНА СОСРЕДОТОЧЕНІЯ АРМІИ

### И РАІОНА ВОЕННО-ОКРУЖНЫХЪ УПРАВЛЕНІЙ КЪ НАЧАЛУ ВОЙНЫ

Масштабъ 50 вер. въ дюймѣ.

50 30 10 0 50 100 вер.

Граница нейтральной территоріи Китая.

Граница, отдѣляющая раіонъ дѣйствующей арміи отъ раіона военно-окружныхъ управленій.

122 126 130 134

48 44 40

БЛАГОВѢЩЕНСКЪ · ХАБАРОВСКЪ · Мергень · Михайло-Семеновская · Вяземская · Розенгартовка · Букинъ · Шмаковка · Святино · Спасская · Черниговская · Невельская · Никольскъ Уссурійскій · Хорватово · Гродеково · Пограничная · Маджагоу · Мулинъ · Нингута · Сянь-синъ-чэнь · Цицикаръ · Харбинъ · Гиринъ · Омосо · Владивостокъ · Кенхынъ · Хвреньъ · Кенгшенгъ · Мусанъ · Пурьенъ · Кейуенъ · Хунчунъ · Чонсенъ · Кегенфу · Ионгбенъ · Пеньянъ · Синанпо · Сеулъ · Гензанъ · Ионсанъ · Менгсанъ · Хамхынгъ · Фынхуан-чэнъ · Мукденъ · Синцзин-тинъ · Ляоянъ · Телинъ · Чан-ту-фу · Цзинь-чжоу-фу · Инкоу · Порть Артуръ · Дальній · Цзинь-чжоу · Фу-чжоу · Ланьсьсу · Хулан-чэнъ · Аже-хэ · Шуанченпу · Сыхэченъ · Бодунэ · У-дзя-ченъ · Куаньченцзы · Хуай-дэ-сянь · Чао-ян-пу · Фын-хуа-сянь · Ланьсьсу · Ланьтунтунь · Цзяхэцзы · Ламадяньцзы · Сартунь · Дьда · Сунь · Маньгоу · Дунцзинъшинь · Цзяньшаньцзы · Цзиндунцзы · Ланьсьсу · Ланьтунтунь · Цзяхэцзы · Ламадяньцзы · Сартунь · Дьда · Сунь · Маньгоу · Дунцзинъшинь · Цзяньшаньцзы · Цзиндунцзы · Ланьсьсу · Ланьтунтунь · Цзяхэцзы · Ламадяньцзы · Сартунь · Дьда · Сунь · Маньгоу · Дунцзинъшинь · Цзяньшаньцзы · Цзиндунцзы · Ланьсьсу · Ланьтунтунь · Цзяхэцзы · Ламадяньцзы · Сартунь · Дьда · Сунь · Маньгоу · Дунцзинъшинь · Цзяньшаньцзы · Цзиндунцзы · Ланьсьсу · Ланьтунтунь · Цзяхэцзы · Ламадяньцзы · Сартунь · Дьда · Сунь · Маньгоу · Дунцзинъшинь · Цзяньшаньцзы · Цзиндунцзы

Р. Амуръ · Р. Сунгари · Р. Уссури · Оз. Ханка · Оз. Чанхутоу · Хребетъ Лаоелинъ · Хребетъ Чанъ-бо-шанъ · Хребетъ Ляо-дунъ · Зал. Ляо-дунъ · Зал. Корейскій · Японское море · Ос. Матсу-сима (Уллендо)

Картографич. зав. Д. Руднева Нов. пер. д. 5. СПБ.

Библиотека "Руниверс"

# Схемы

## полевыхъ управленій дѣйствующей арміи

## и

## Управленій тыла.

### А. Полевое управленіе при намѣстникѣ.

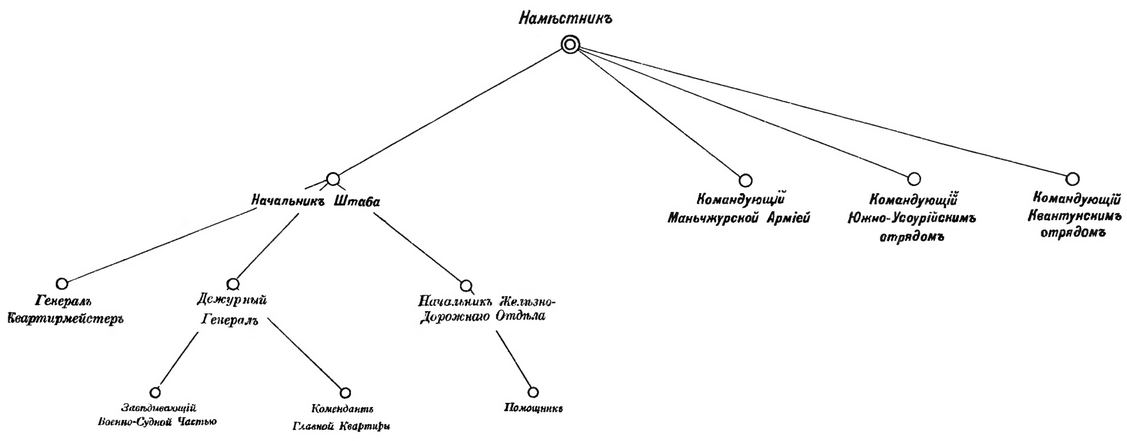


### Б. Полевое управленіе Манчжурской арміи.

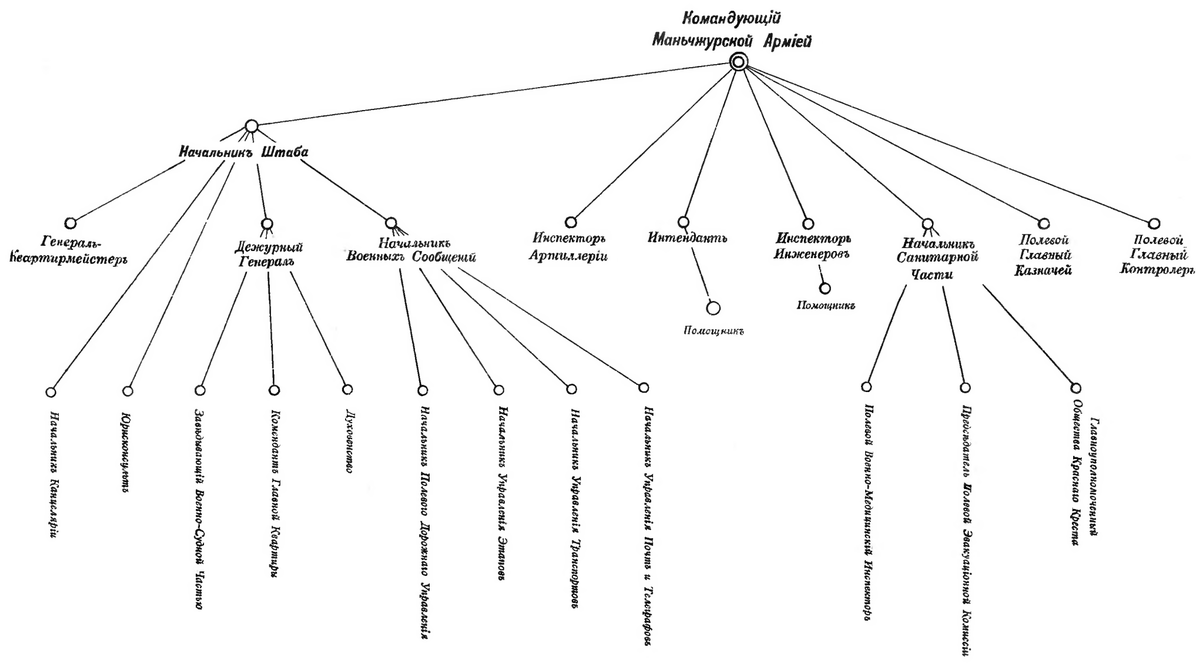


### В. Военно-окружныя управленія Манчжурской арміи.

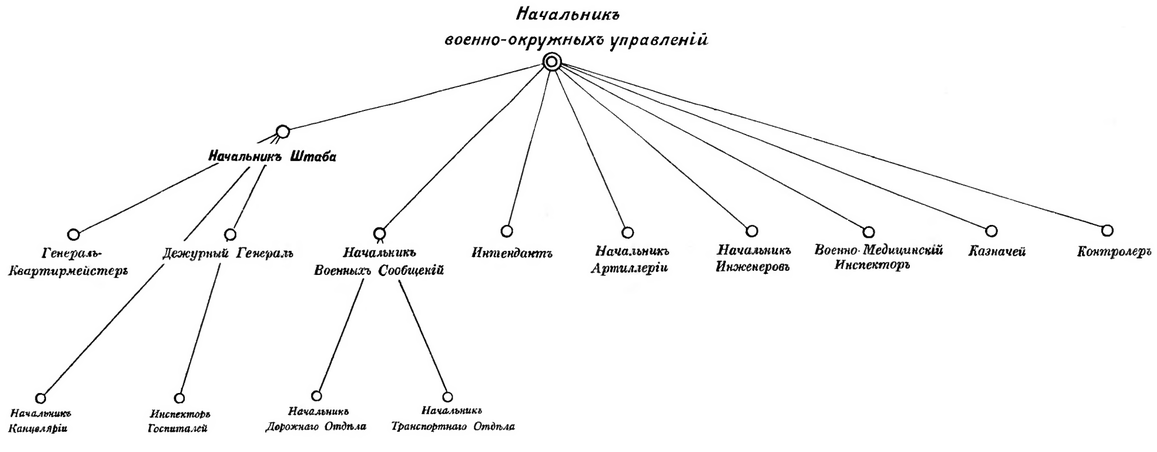


### Г. Полевое управленіе при главнокомандующемъ.

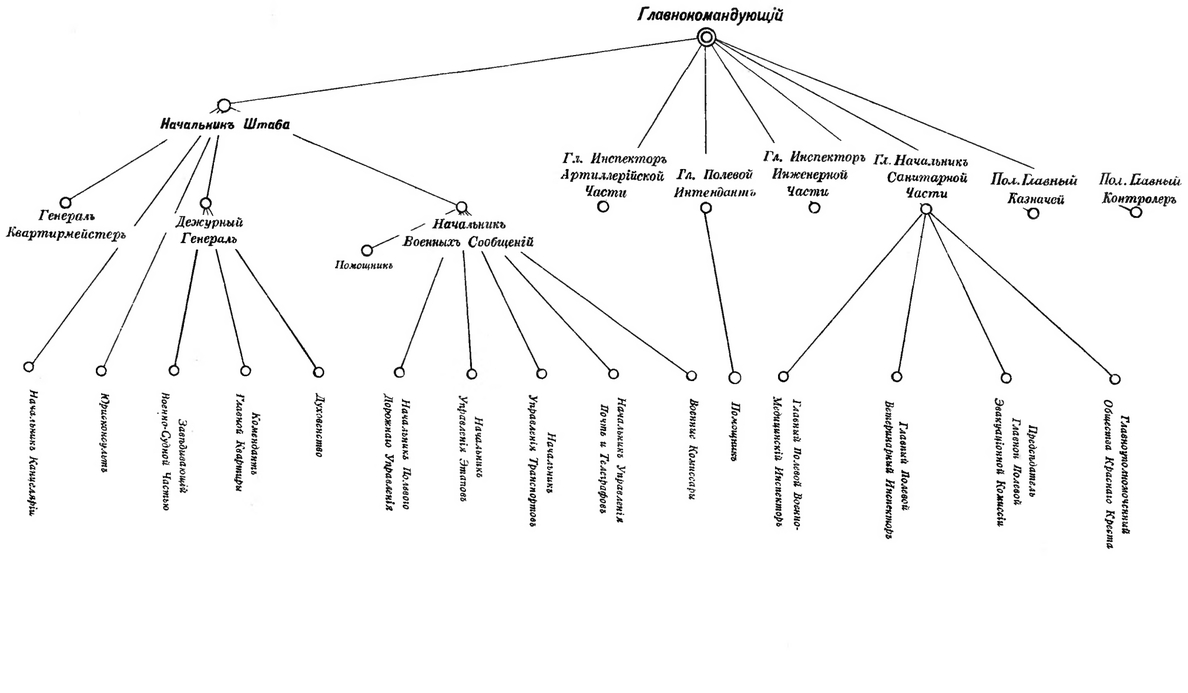


### Д. Полевыя управленія каждой изъ трехъ Манчжурскихъ арміи.

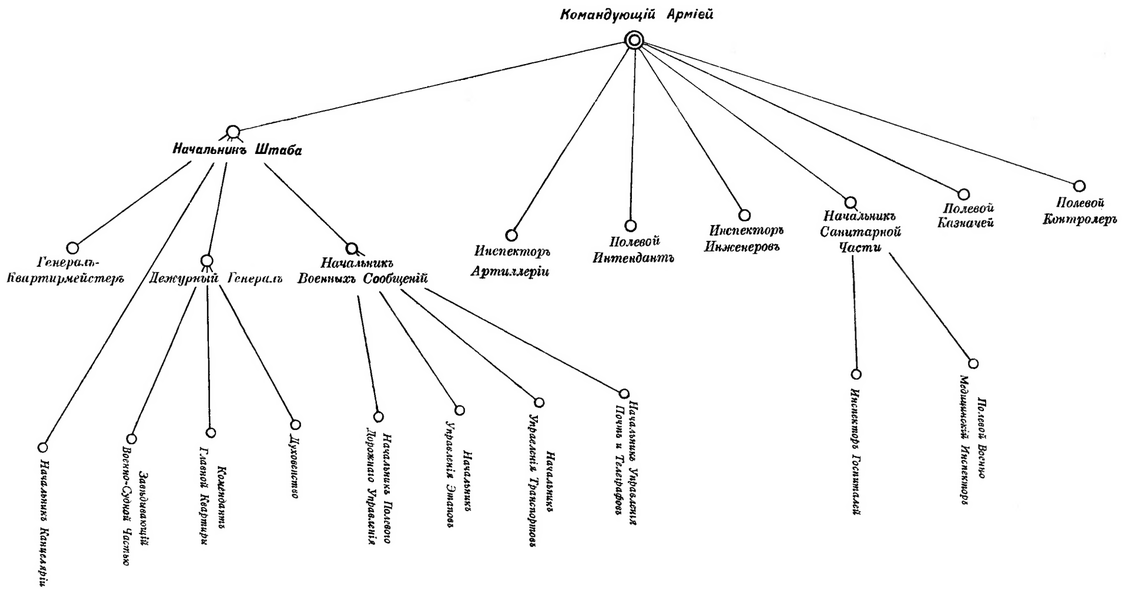


### Е. Управленіе тыла Манчжурскихъ арміи.

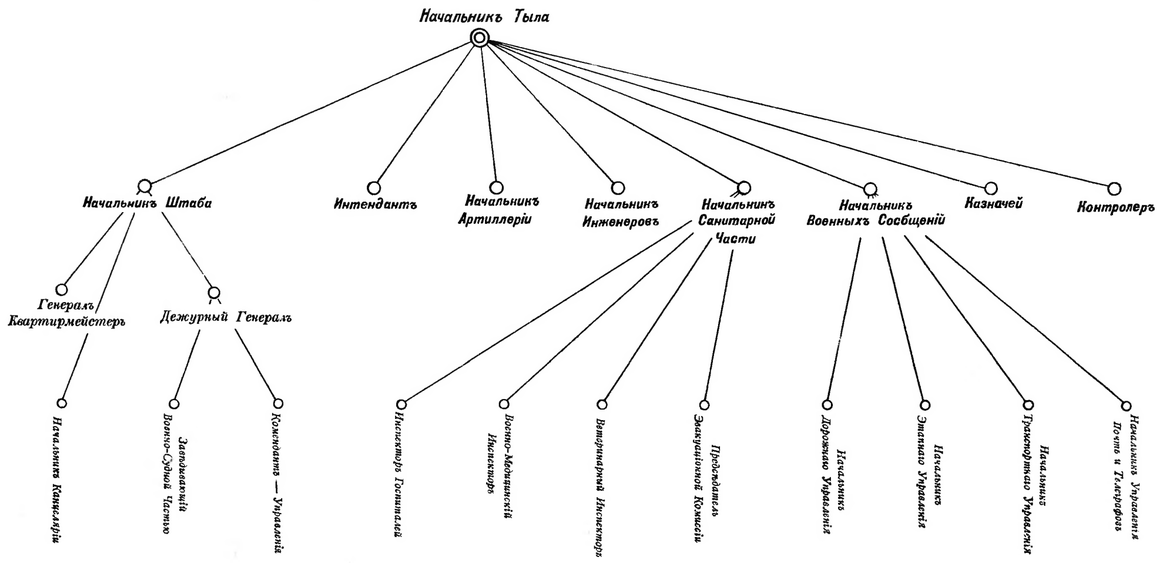


Библиотека "Руниверс"

## № 3 Схема

### РАІОНОВЪ ТРЕХЪ АРМІЙ

*и общаго ближняго тыла ихъ при расположеніи на р. Шахэ.*

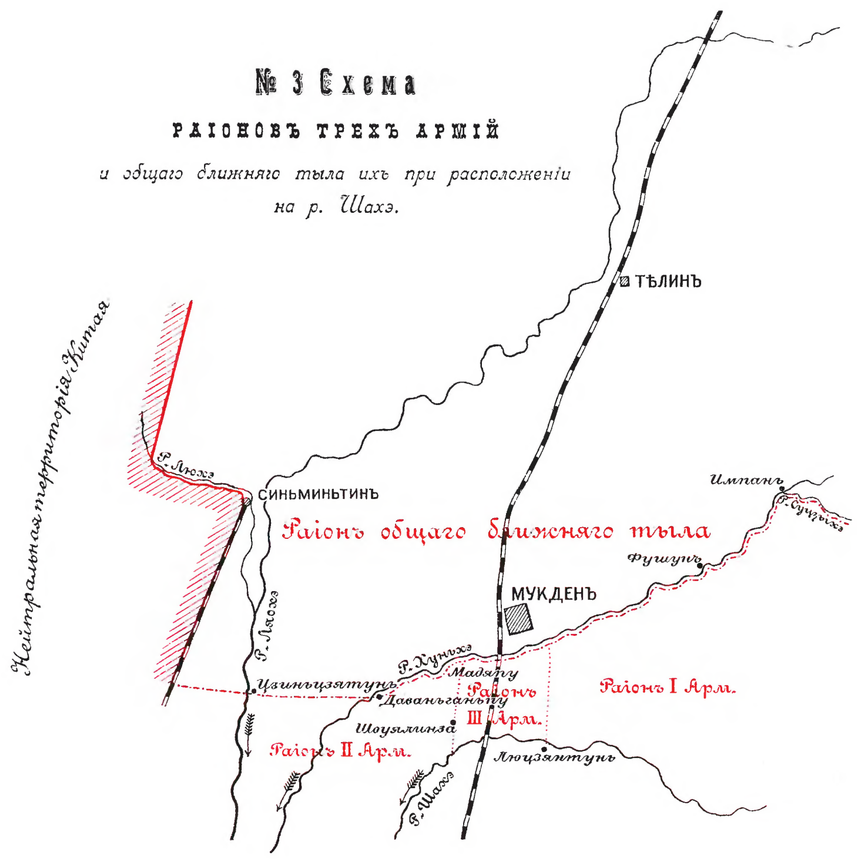


## № 4 Схема

Продовольственныхъ

### ТЫЛОВЫХЪ РАІОНОВЪ,

*отведенныхъ арміямъ и управленію при Главнокомандующемъ при расположеніи арміи на р. Шахэ.*

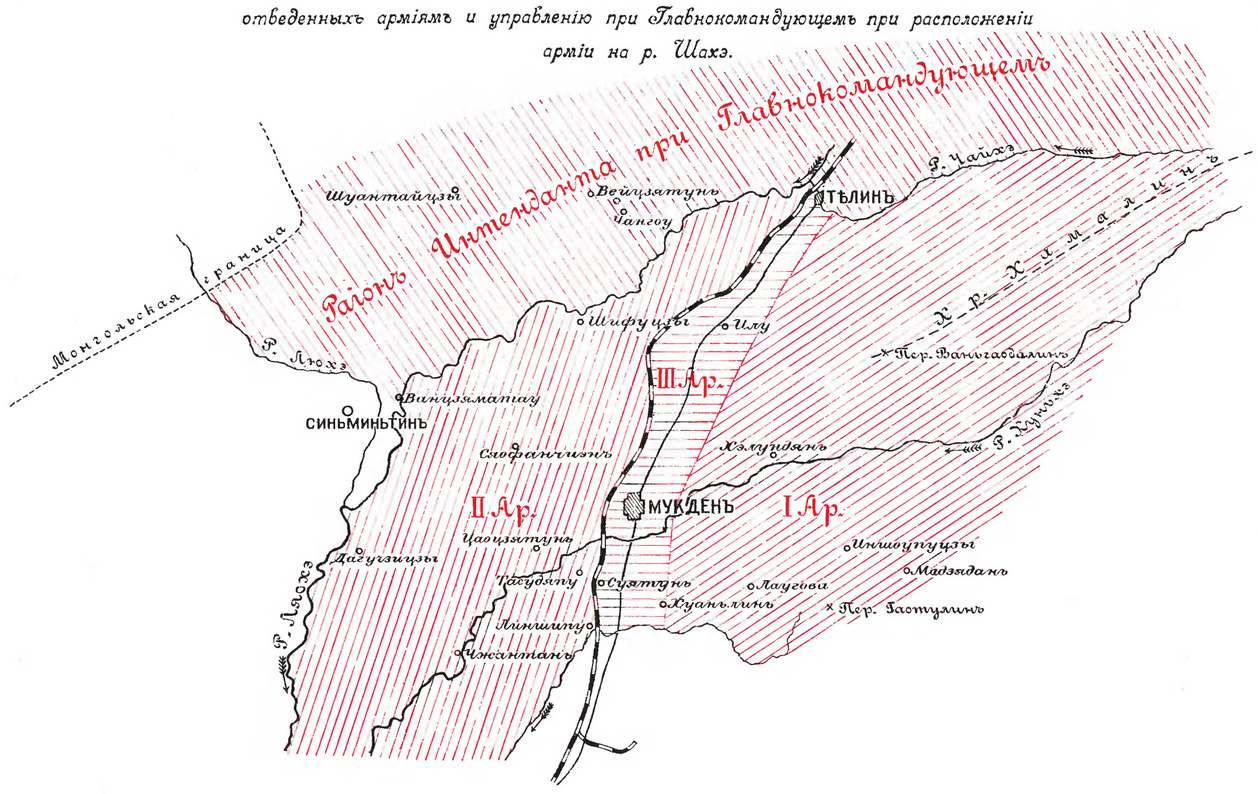


Масштабъ 20 вер. въ 1 дюймѣ

## № 5 Схема

### РАІОНОВЪ АРМІЙ

*и общаго тыла ихъ при расположеніи на Сыпингайскихъ позиціяхъ.*

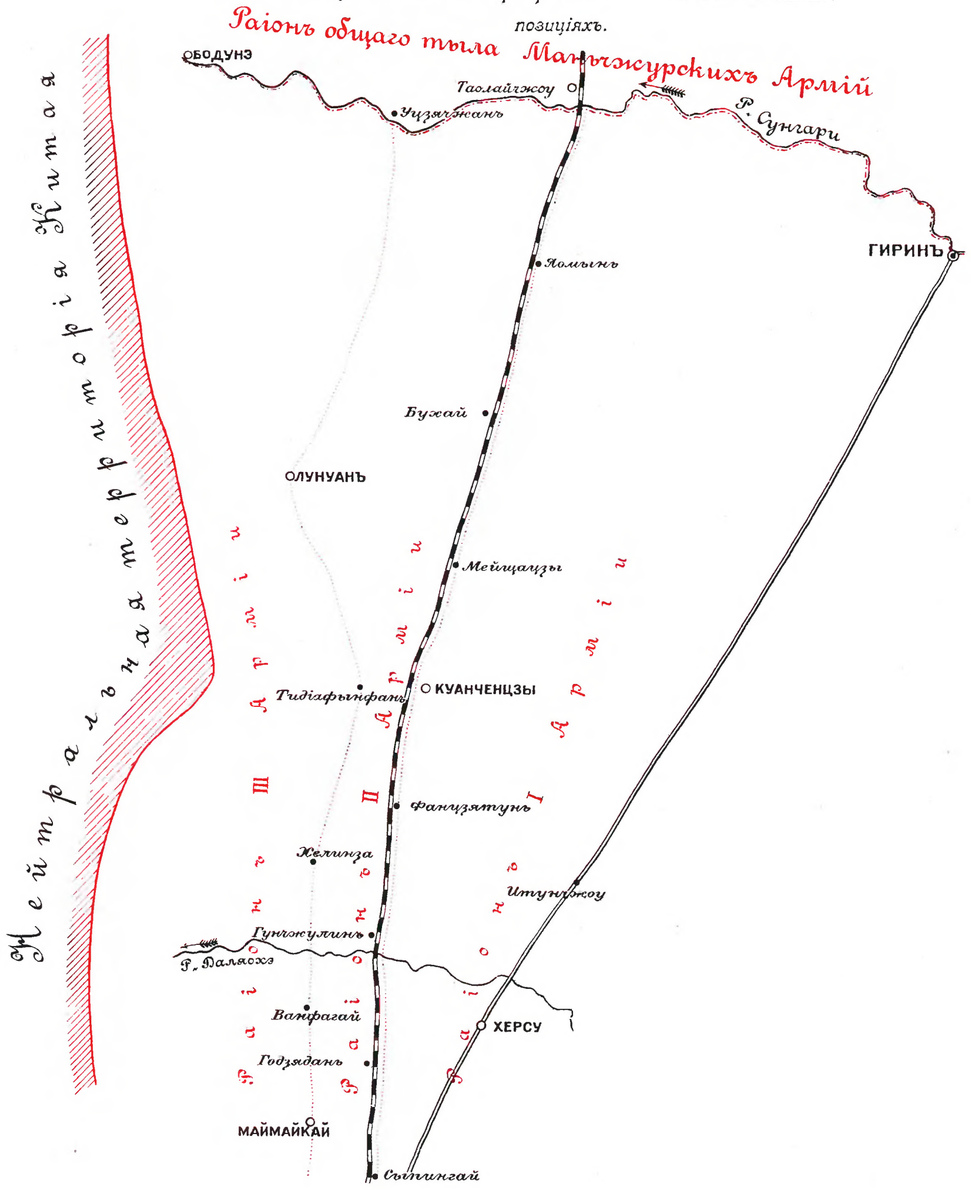


## № 7 Расположеніе

### ЗАПАСНЫХЪ БАТАЛІОНОВЪ

*намѣстничества въ началѣ компаніи.*

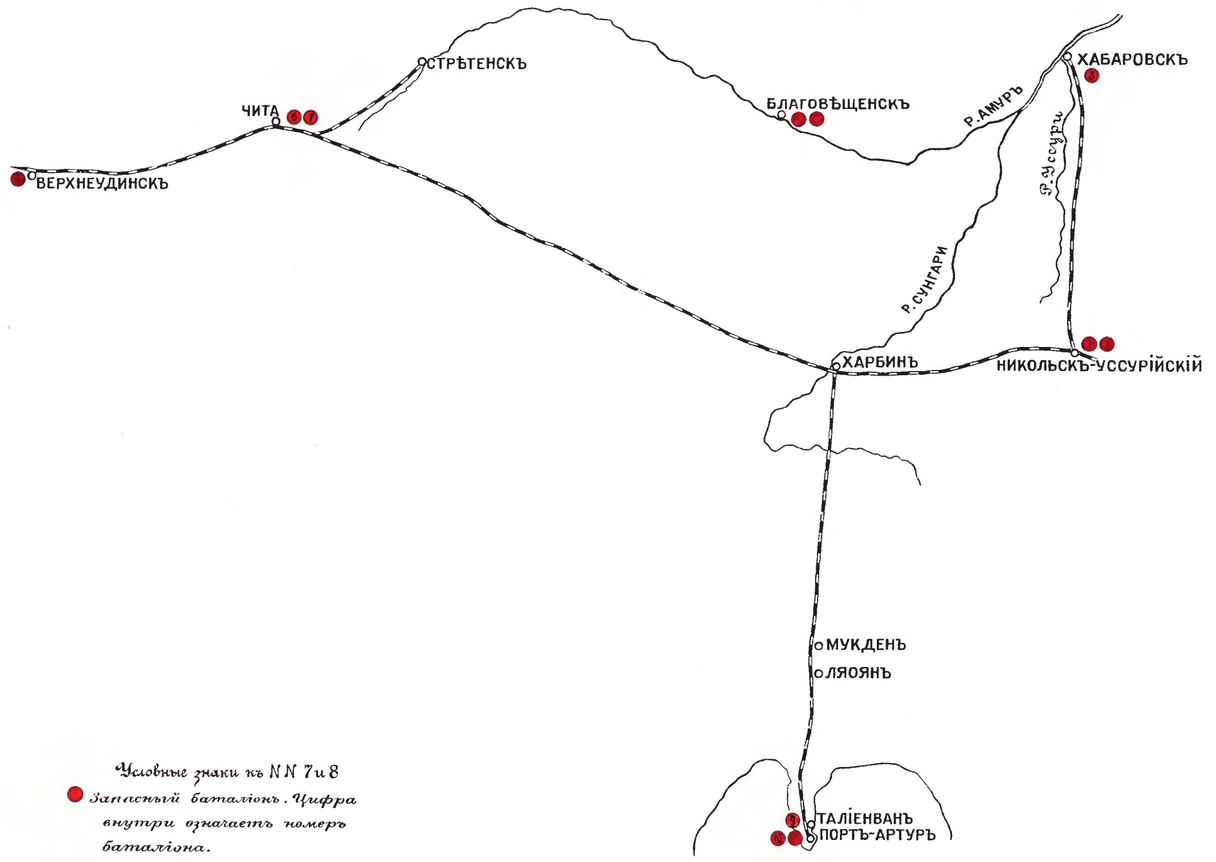


Условные знаки къ NN 7 и 8

Запасный баталіонъ. Цифра внутри означаетъ номеръ баталіона.

## № 8 Расположеніе

### ЗАПАСНЫХЪ БАТАЛІОНОВЪ

*дѣйствующей арміи къ Октябрю 1904 года.*

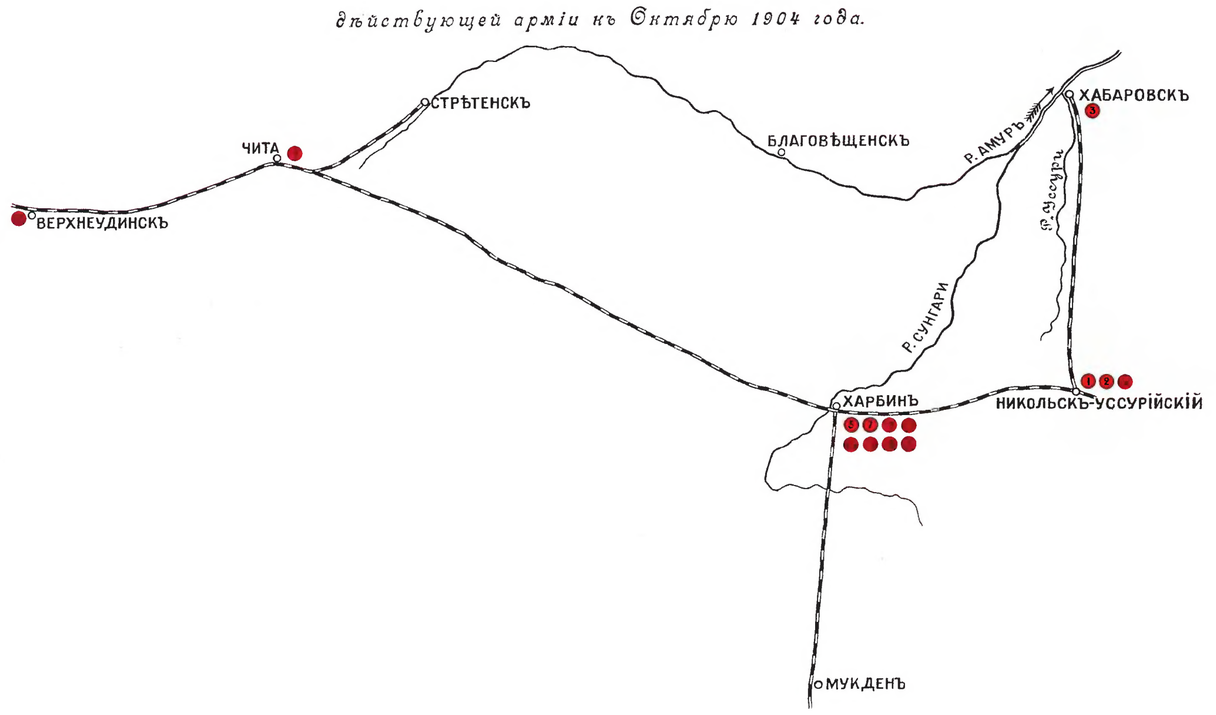


## № 6 Схема

### ПОЛЕВОГО УПРАВЛЕНІЯ ПРИ ГЛАВНОКОМАНДУЮЩЕМЪ,

*реформированнаго согласно приказа Главнокомандующаго 16 Іюля 1905 г. № - 1053.*

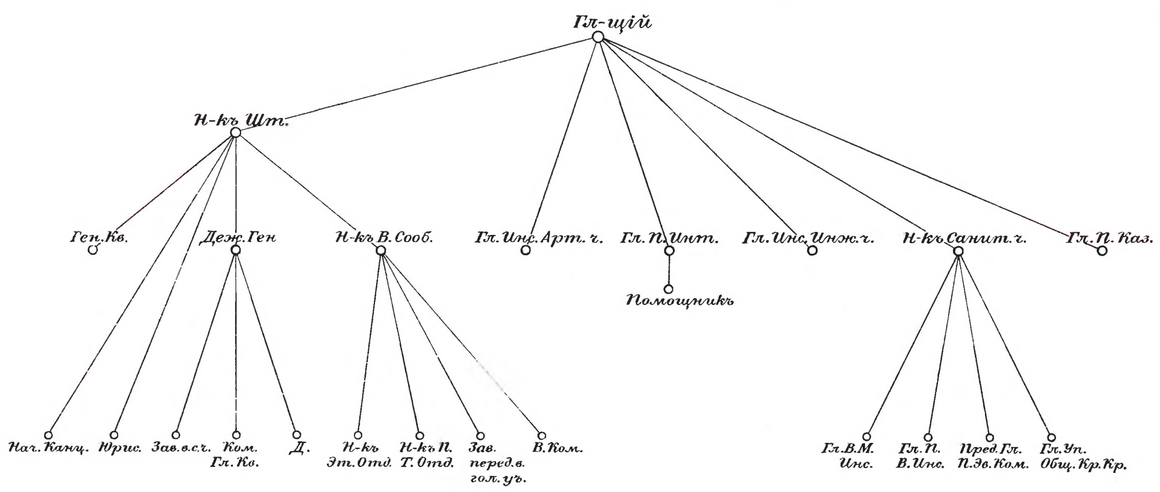


Библиотека "Руниверс"

## Некомплектъ нижнихъ чиновъ въ войсковыхъ частяхъ дѣйствующей арміи.

### НЕКОМПЛЕКТЪ СТРОЕВОГО СОСТАВА

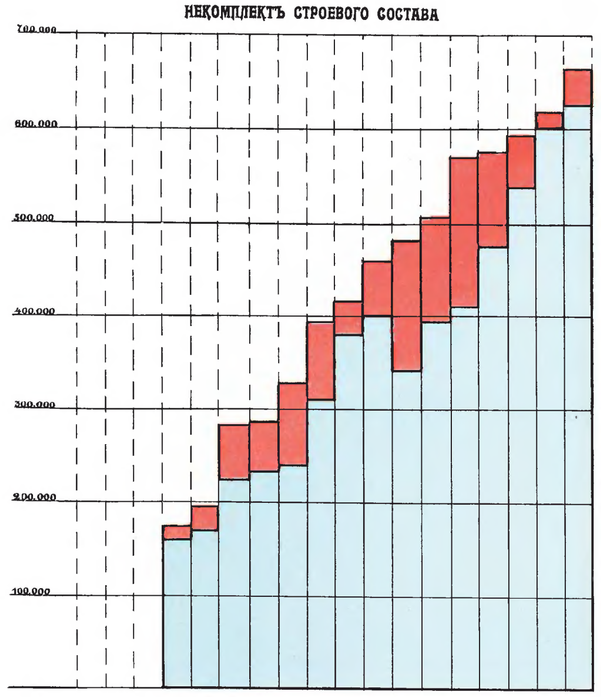


### НЕКОМПЛЕКТЪ НЕСТРОЕВОГО СОСТАВА

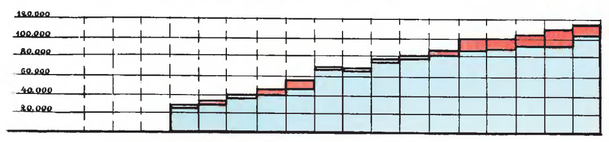


### НЕКОМПЛЕКТЪ ОБЩАГО СОСТАВА




## Некомплектъ нижнихъ чиновъ по родамъ оружія.

### НЕКОМПЛЕКТЪ ПѢХОТЫ

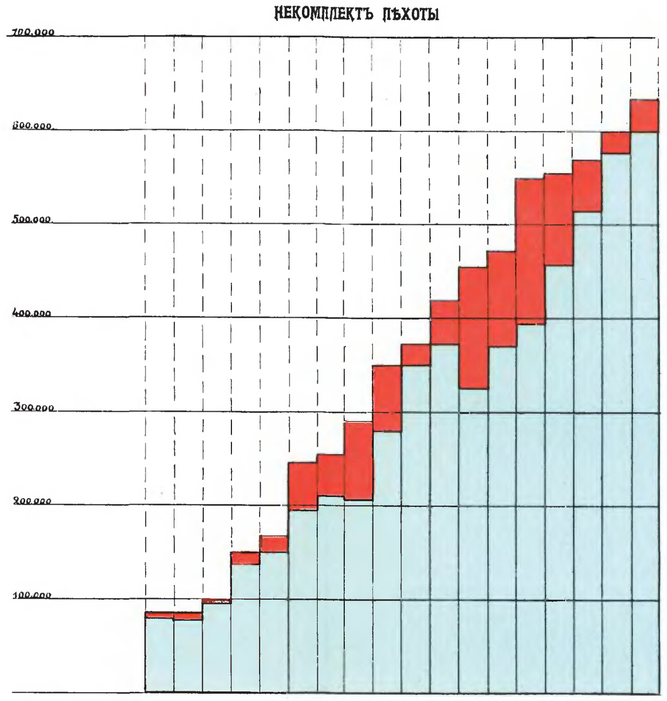


### НЕКОМПЛЕКТЪ КАВАЛЕРІИ




### НЕКОМПЛЕКТЪ АРТИЛЛЕРІИ

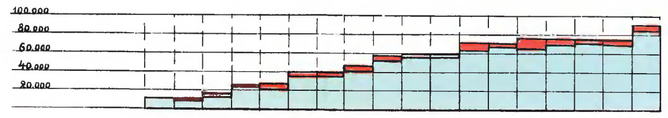


### НЕКОМПЛЕКТЪ ИНЖЕНЕРНЫХЪ ВОЙСКЪ

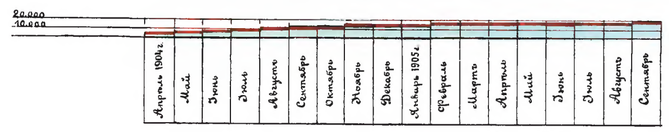


### ЧИСЛО ШТЫКОВЪ ВЪ ПѢХОТѢ ПО СРАВНЕНІЮ СО СТРОЕВЫМЪ СОСТАВОМЪ ЕЯ

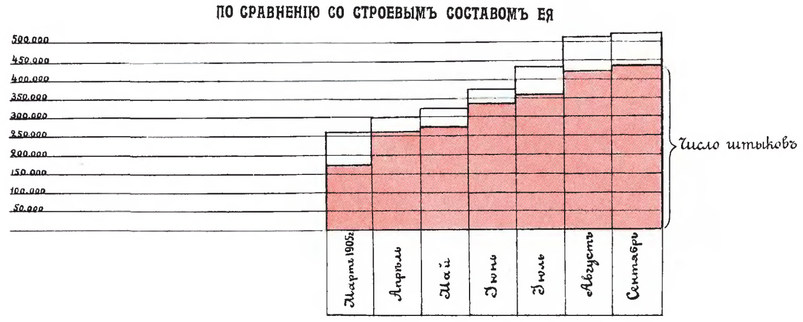


### УСЛОВНЫЕ ЦВѢТА

Некомплектъ

Наличіе

## Некомплектъ офицеровъ въ войсковыхъ частяхъ дѣйствующей арміи.

### НЕКОМПЛЕКТЪ ОФИЦЕРОВЪ ВЪ ПѢХОТѢ

### ОБЩІЙ НЕКОМПЛЕКТЪ ОФИЦЕРОВЪ

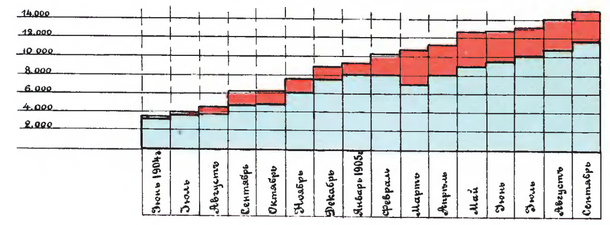


### НЕКОМПЛЕКТЪ ОФИЦЕРОВЪ ВЪ СТРОЮ

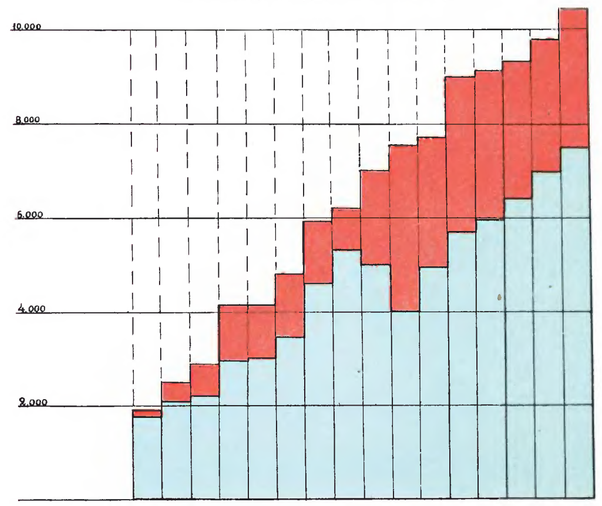


### НЕКОМПЛЕКТЪ ОФИЦЕРОВЪ ВЪ ВОЙСКОВЫХЪ ШТАБАХЪ




### ОТНОСИТЕЛЬНОЕ КОЛИЧЕСТВО НЕСТРОЕВОГО ЭЛЕМЕНТА ВЪ СОСТАВѢ ДѢЙСТВУЮЩЕЙ АРМІИ

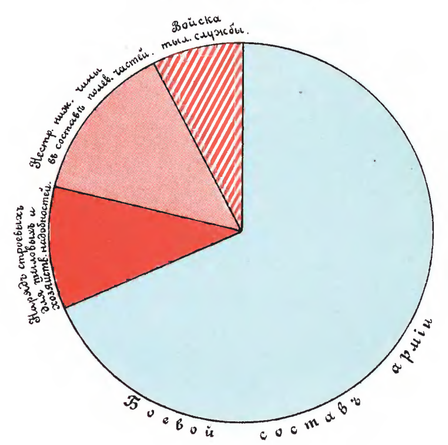


Библиотека "Руниверс"

# Кривыя относительнаго обезпеченія дѣйствующей арміи.

**А.** *Мукой, зерномъ и сухарями въ совокупности (черная).*

**Б.** *Крупой (красная).*

**Д.** *Мясными продуктами (консервы, битый скотъ, живой скотъ, солонина и соленая рыба въ совокупности).*

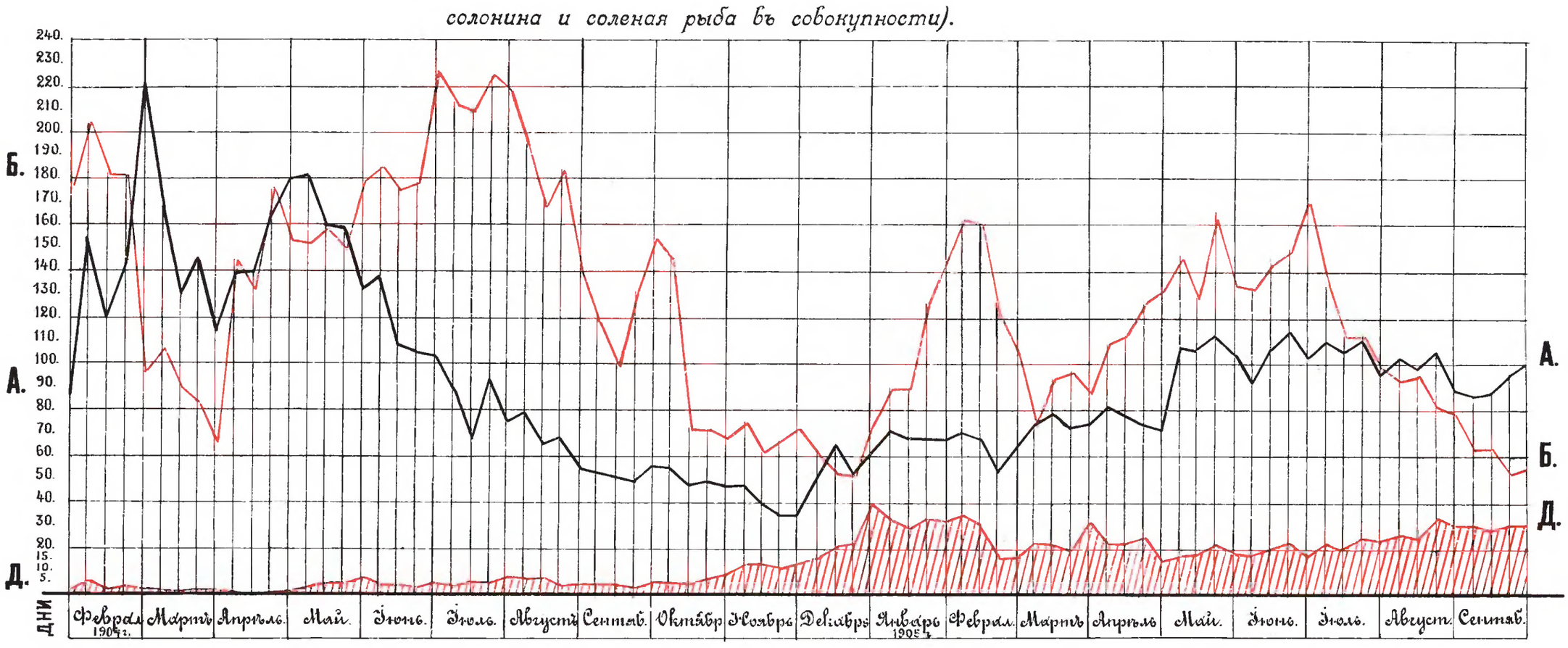


**В.** *Солью (черная).* **Г.** *Чаемъ (красная).* **Г'.** *Сахаромъ.*

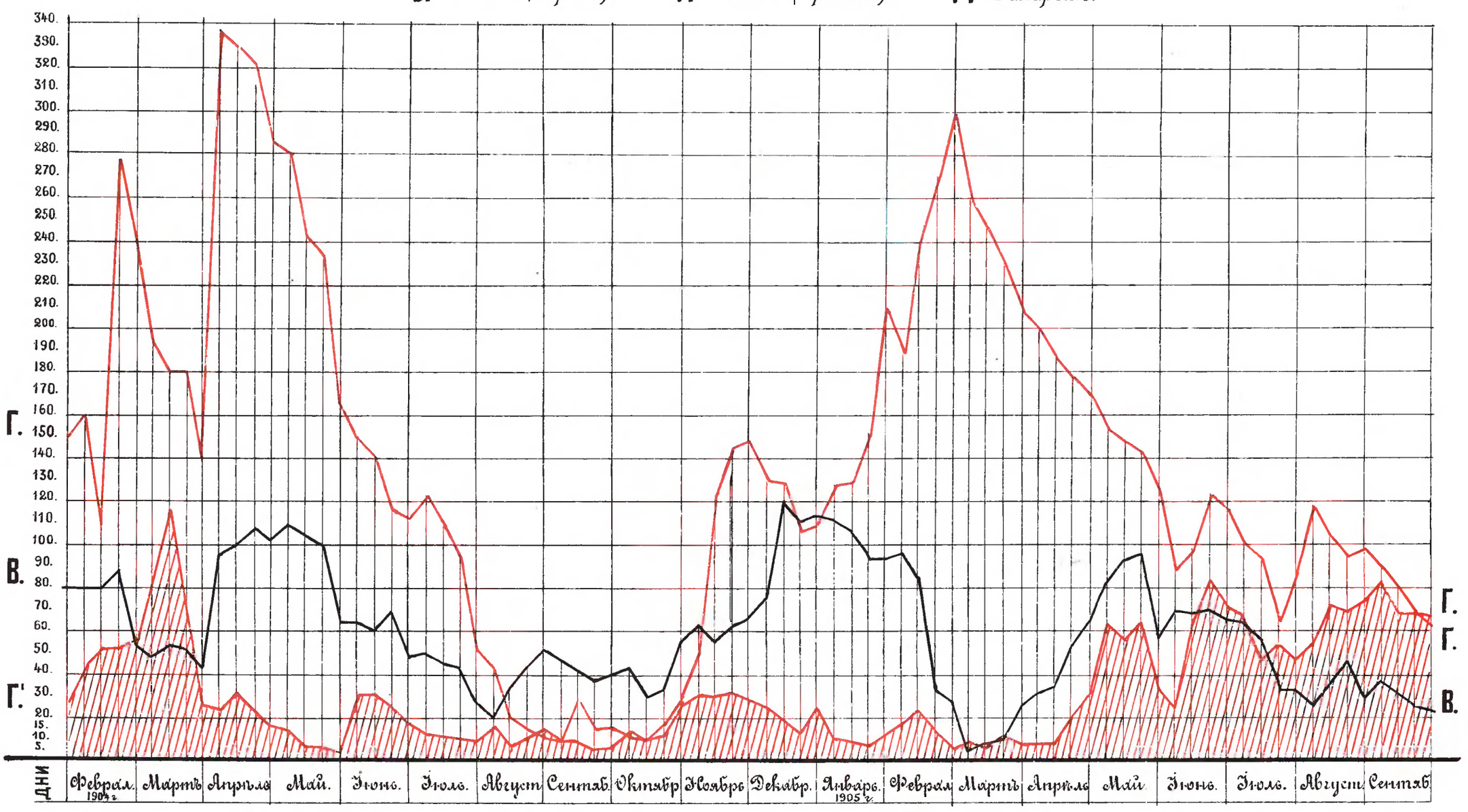


**Е.** *Зерновымъ фуражемъ (черная.)* **Е'.** *Сѣномъ или соломой (красная).*

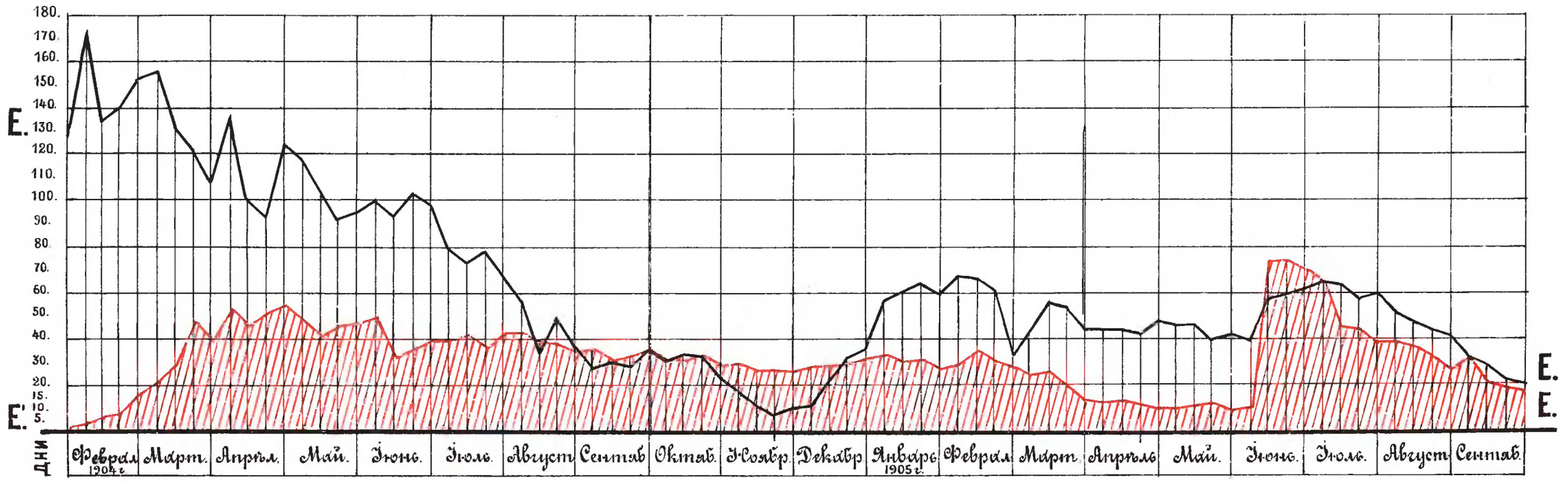


Библиотека "Руниверс"

# ДІАГРАММА

## КЪ ПРИЛОЖЕНІЮ № 21

*(вѣдомость запасамъ, заготовленнымъ интендантствомъ).*

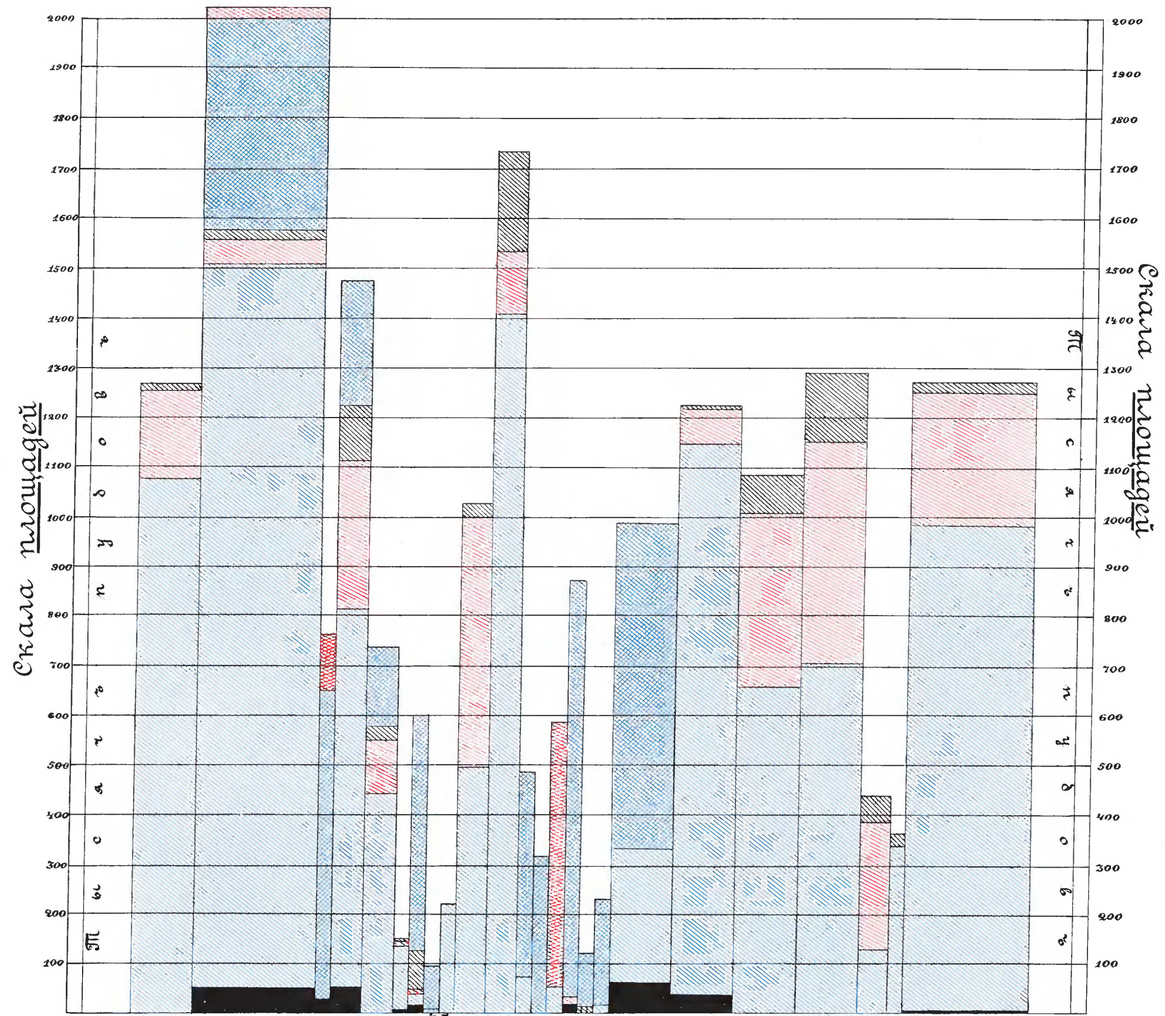


*Условные цвѣта:*

- *Состояло въ магазинахъ къ началу кампаніи.*
- *Заготовлено тыловымъ интендантствомъ.*
- *Заготовлено инт. Манчжур. арміи и Гл. Пол. интендантомъ.*
- *Заготовлено интендантами трехъ армій.*
- *Подвезено по желѣзной дорогѣ съ запада изъ Россіи.*
- *Подвезено съ востока изъ Приамурья.*

*Относительное распредѣленіе заготовокъ*

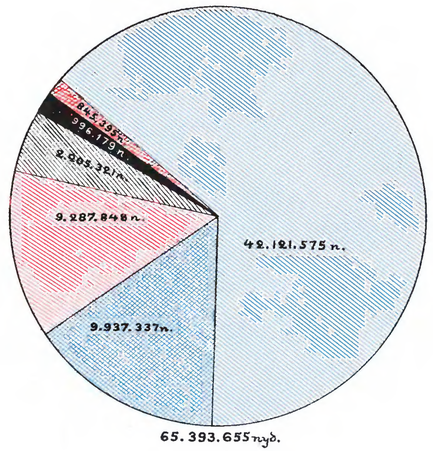


Библиотека "Руниверс"

# А. ДІАГРАММА

## КЪ ГРАФАМЪ 2—6 ПРИЛОЖЕНІЯ № 22

*(вѣдомость запасамъ, находившимся въ раіонѣ сосредоточенія)*

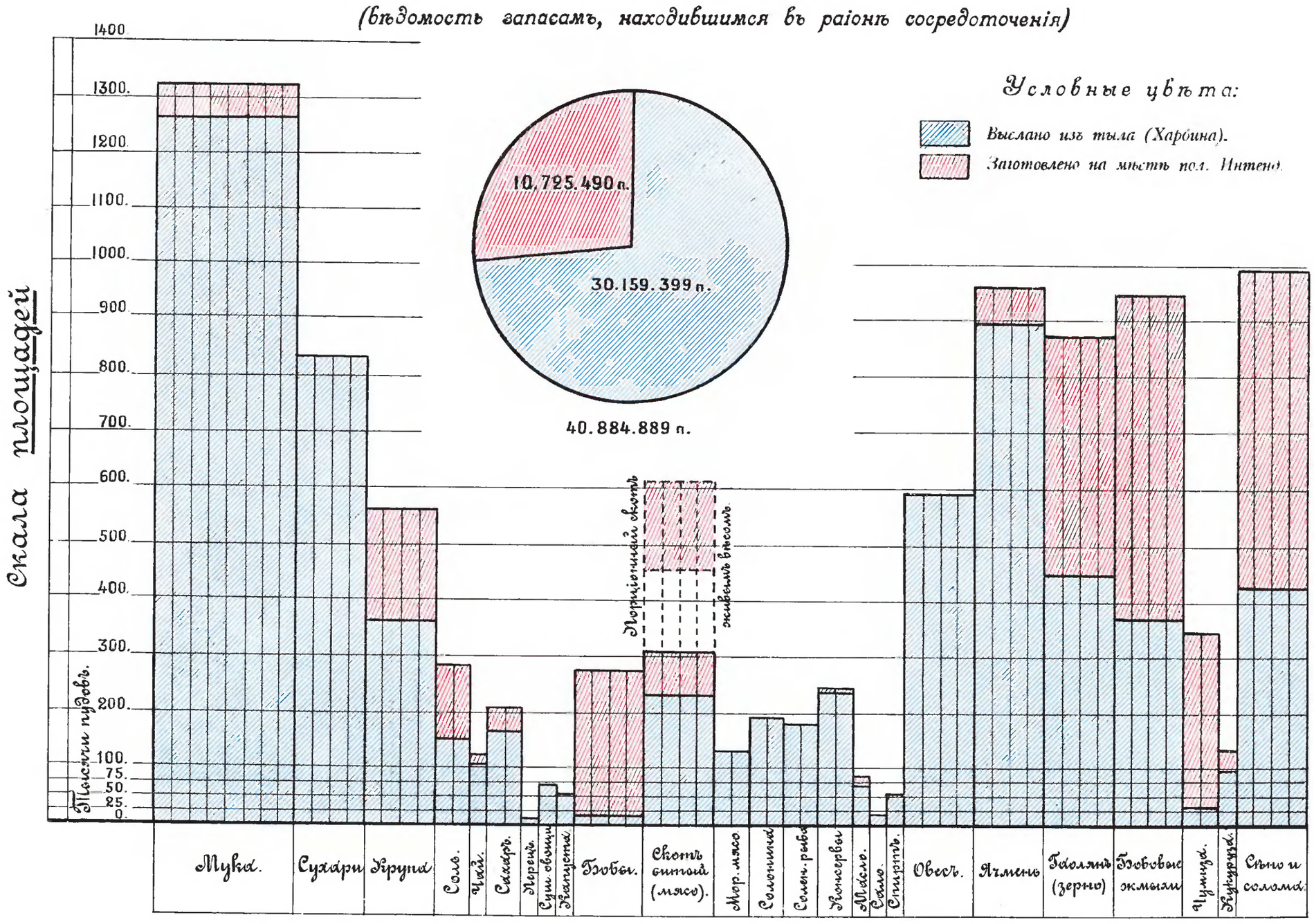


# Б. ДІАГРАММА

## КЪ ГРАФАМЪ 7—11 ПРИЛОЖЕНІЯ № 22

*(вѣдомость запасамъ, находившимся въ раіонѣ сосредоточенія)*

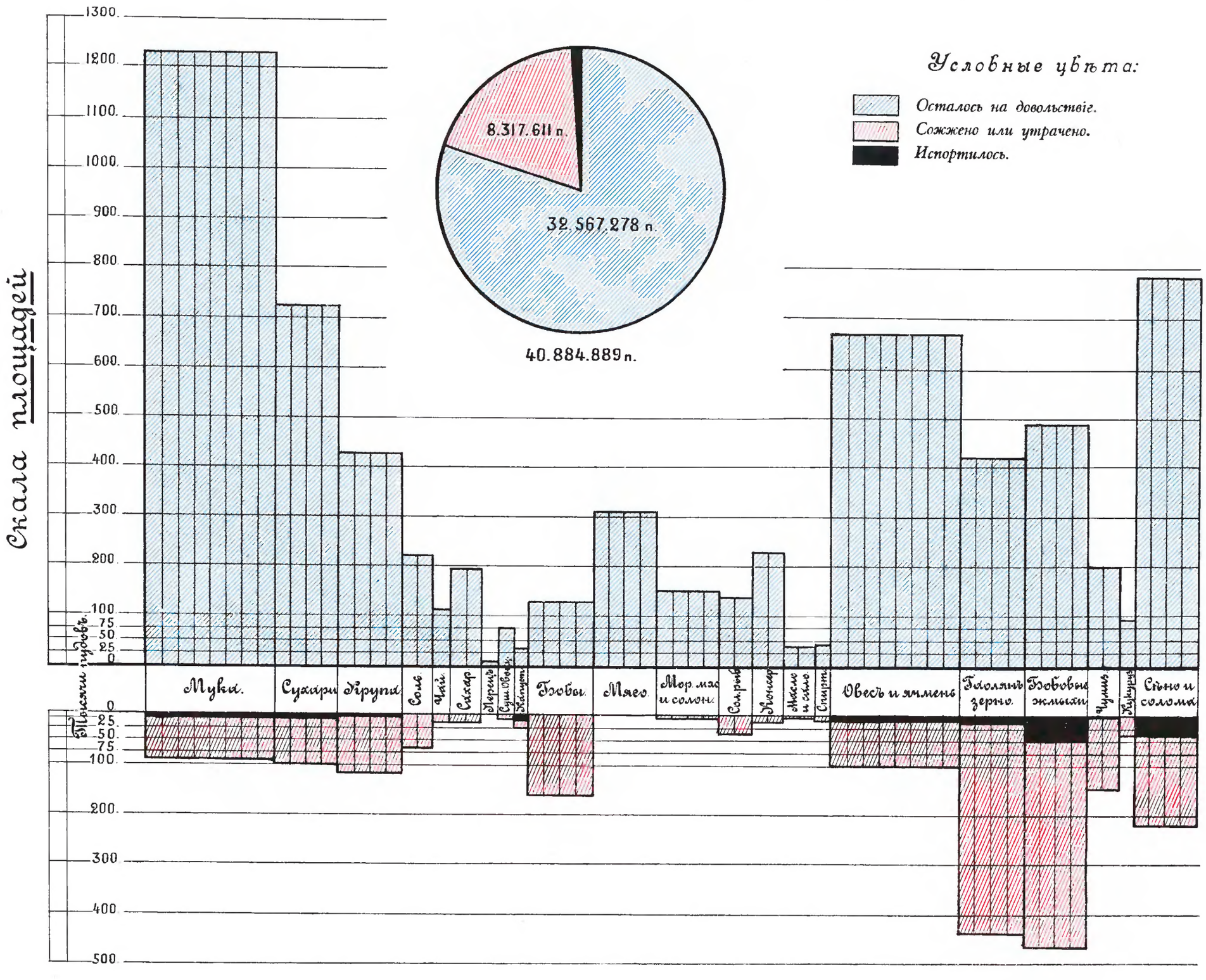


Библиотека "Руниверс"

# В. ДІАГРАММА

## КЪ ГРАФАМЪ 12—15 ПРИЛОЖЕНІЯ № 22

*(вѣдомость запасамъ, находившимся въ районѣ сосредоточенія)*

**ОТНОСИТЕЛЬНОЕ РАСПРЕДѢЛЕНІЕ ЗАГОТОВОКЪ МЕЖДУ ИНТЕНДАНТСТВОМЪ И ВОЙСКАМИ.**

*Цифры внутри круга обозначаютъ размѣры произведенной заготовки въ пудахъ.*

*Цифры по окружности обозначаютъ потребность дѣйствующей арміи.*

*Мука и сухари*

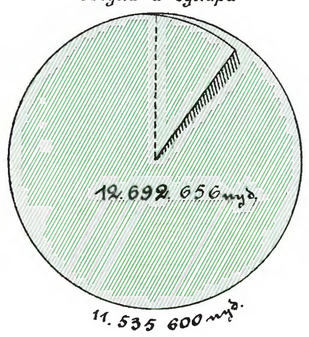


*Крупа*

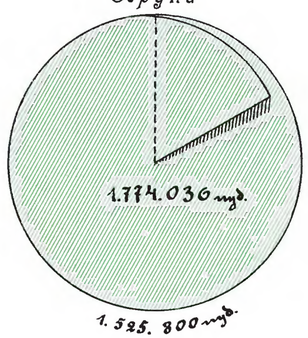


*Соль*

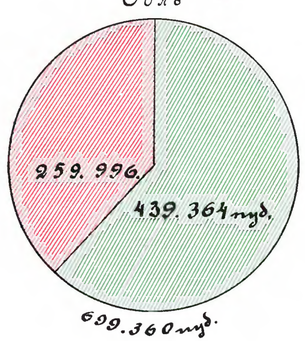


*Чай*

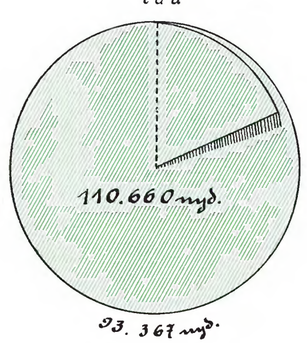


*Сахаръ*

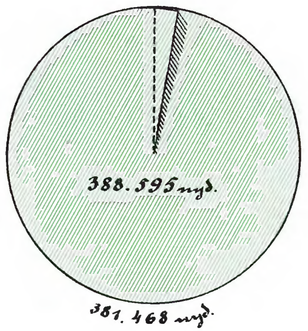


*Перецъ*

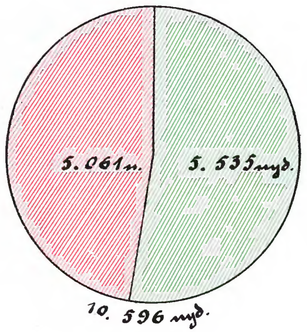


*Овощи*

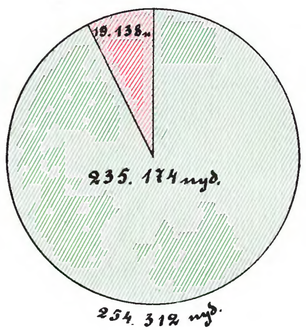


*Мясные продукты*

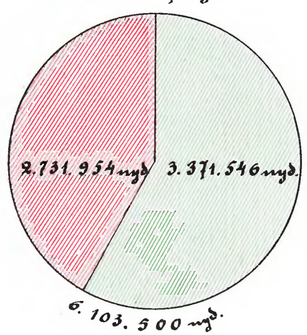


*Спиртъ*

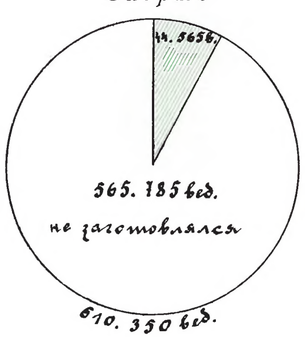


*Зерновой фуражъ*

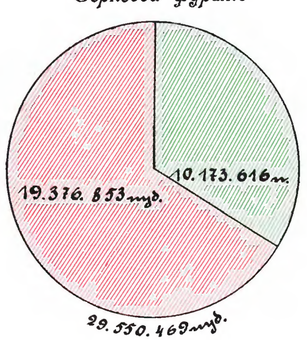


*Сухой фуражъ*

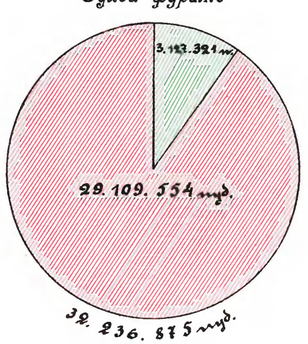


**Условные знаки:**

*Интендантскія заготовки.* *Войсковыя заготовки.*

*Итогъ интендантскихъ и войсковыхъ заготовокъ по пищевому довольствію людей (безъ фуража).*

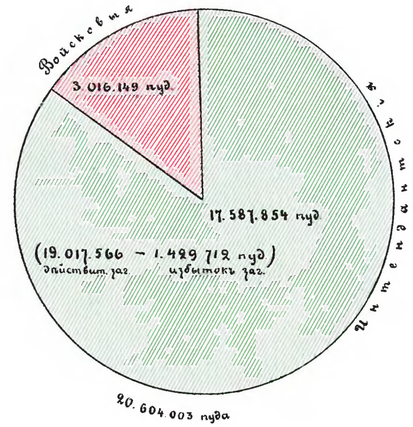


*Итогъ всѣхъ заготовокъ.*

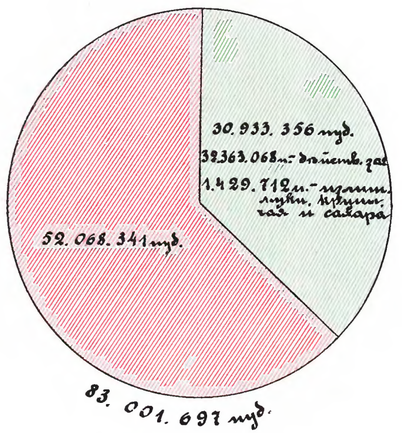


*Спиртъ не принятъ къ учету, такъ какъ онъ не заготовлялся, не смотря на недостатокъ.*

Библиотека "Руниверс"

# Схема

## РАСПОЛОЖЕНІЯ ХЛѢБОПЕКАРЕНЪ

### ВЪ РАЗНЫЕ ПЕРІОДЫ КАМПАНІИ.

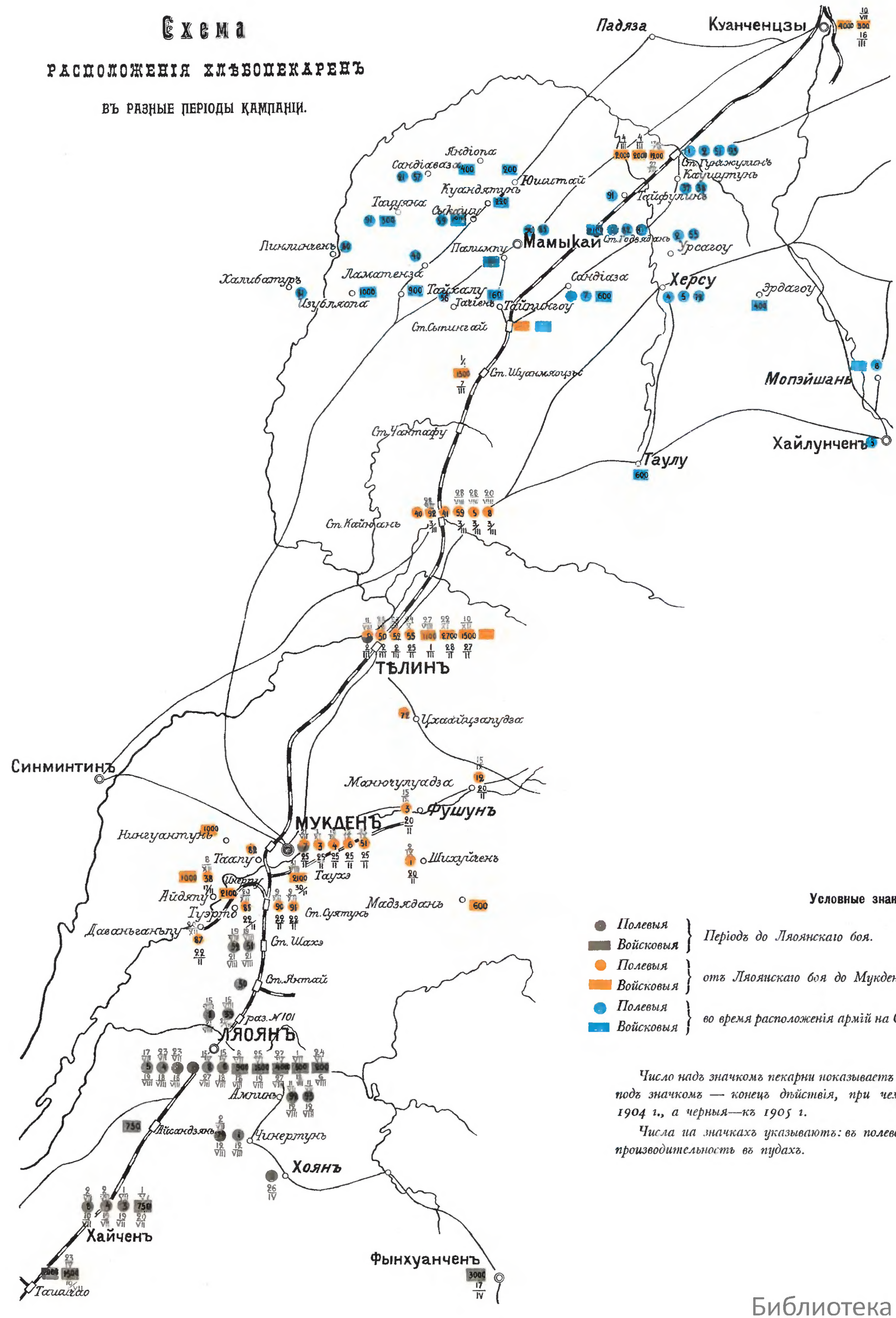


**Условные знаки:**

- Полевыя / Войсковыя } *Періодъ до Ляоянскаго боя.*
- Полевыя / Войсковыя } *отъ Ляоянскаго боя до Мукденскаго.*
- Полевыя / Войсковыя } *во время расположенія армій на Сыпингайскихъ позиціяхъ.*

*Число надъ значкомъ пекарни показываетъ начало ея дѣйствія, а число подъ значкомъ — конецъ дѣйствія, при чемъ коричнев. относятся къ 1904 г., а черныя—къ 1905 г.*

*Числа на значкахъ указываютъ: въ полевой—номеръ, а въ войсковой—производительность въ пудахъ.*

Библиотека "Руниверс"

Къ тому VII части I[й].

Картографическое приложеніе № 14.

# ДІАГРАММЫ

## ЭВАКУАЦІИ БОЛЬНЫХЪ И РАНЕНЫХЪ

### ИЗЪ РАЙОНА СОСРЕДОТОЧЕНІЯ ВЪ ТЫЛЪ.

Г

Мѣсячное число вывезенныхъ больныхъ и раненыхъ

1904г. Мартъ 1776 · Апрѣль 13102 · Май 20511 · Іюнь 86201 · Іюль 174376 · Августъ 235918 · Сентябрь 102522 · Октябрь 383111 · Ноябрь 91020 · Декабрь 78831

1905г. Январь 207371 · Февраль 648071 · Мартъ 162822 · Апрѣль 77651 · Май 87471 · Іюнь 98211 · Іюль 211591 · Августъ 219071 · Сентябрь 178375

А

Суточное число вывезенныхъ больныхъ и раненыхъ

Май 1904г. · Іюнь 1904г. · Іюль 1904г. · Августъ 1904г.

Б

Суточное число вывезенныхъ больныхъ и раненыхъ

Сентябрь 1904г. · Октябрь 1904г. · Ноябрь 1904г. · Декабрь 1904г. · Январь 1905г. · Февраль

В

Суточное число вывезенныхъ больныхъ и раненыхъ

Мартъ 1905г. · Апрѣль 1905г. · Май 1905г. · Іюнь 1905г. · Іюль 1905г. · Августъ 1905г. · Сентябрь 1905г.

1905г. Мартъ 1905г.

Библиотека "Руниверс"

## N 1.

*Рельсовый путь, соединявшій дѣйствующую армію съ желѣзнодорожной сѣтью Европейской Россіи.*

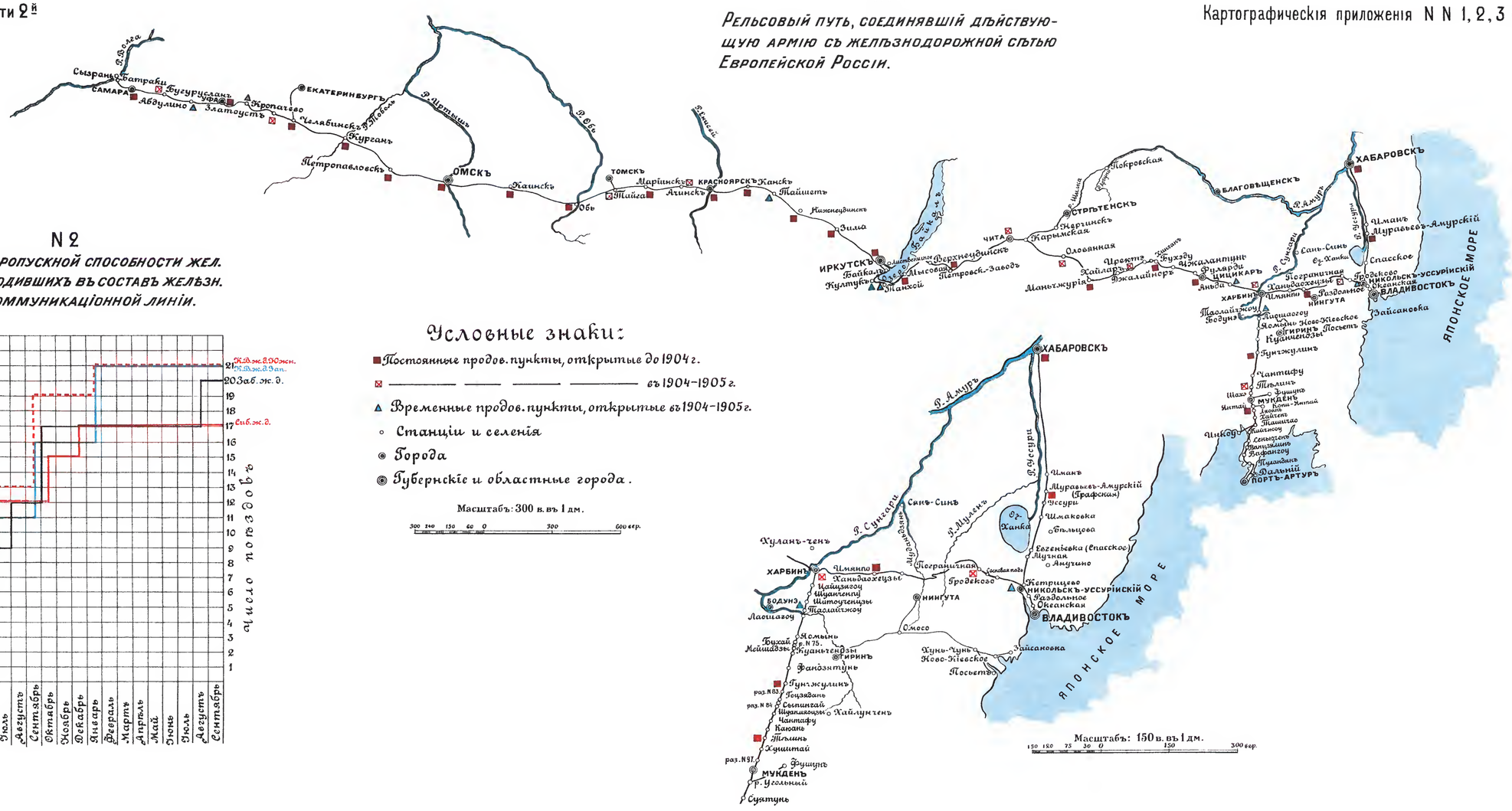


## N 2

*Усиленіе пропускной способности жел. дорогъ, входившихъ въ составъ желѣзн. дор. коммуникаціонной линіи.*

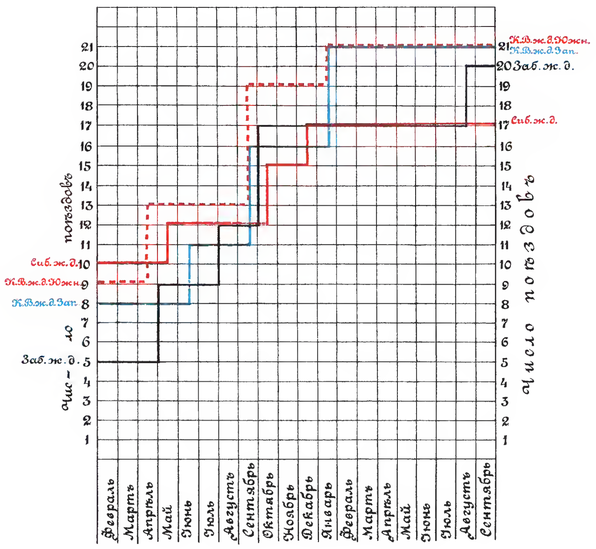


## Условные знаки:

- Постоянные продов. пункты, открытые до 1904 г.
- ——— ——— ——— ——— въ 1904-1905 г.
- Временные продов. пункты, открытые въ 1904-1905 г.
- Станціи и селенія
- Города
- Губернскіе и областные города.

Масштабъ: 300 в. въ 1 дм.

300 240 150 60 0 300 600 сер.

Масштабъ: 150 в. въ 1 дм.

150 120 75 30 0 150 300 сер.

## N 3. *Діаграмма поѣздовъ, ежедневно прибывавшихъ на головныя станціи и кривая опозданій*

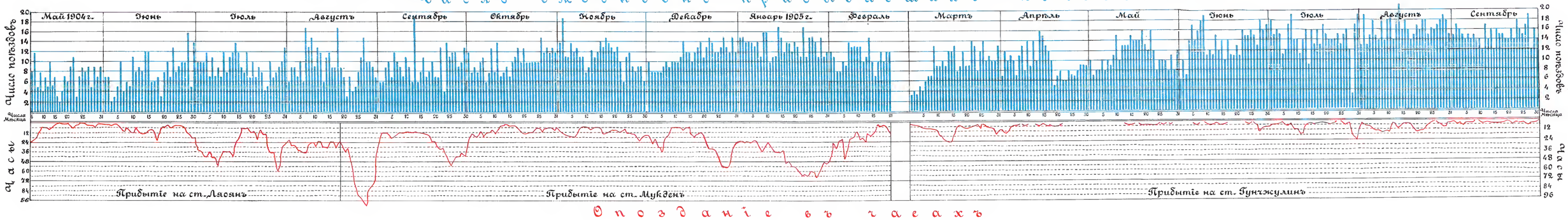


## N 11. *Работа ст. Харбинъ съ 1-го февраля 1904 г. по 30-е сентября 1905 г.*

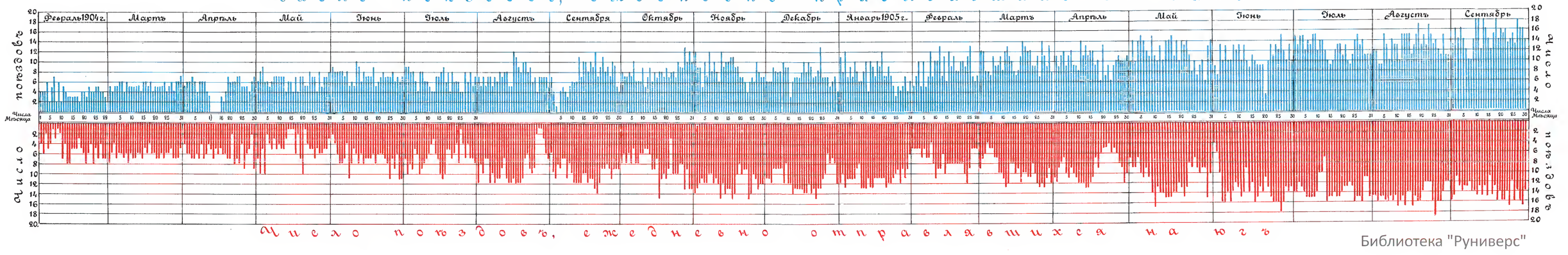


Библиотека "Руниверс"

## № 4 Ляоянская группа станцій и Хайченская вѣтвь

станція Ляоянъ 2 класса

станція Ляоянъ-военный (56 ½)

станція Янтай

Янтай
Ляоянъ
Айсандзянъ
Хайченъ
Сюянь
Инкоу
Ташичао
Кайзюнъ
Сенечэнъ
Вандзямынь
Вафангоу
р. Ляохэ
Харбинъ
Ст. Артуръ

## № 5 Мукденская группа станцій, Фушунская, Западная и Осадная вѣтви.

станція Мукденъ 4 класса

станція Давангаоцзы

станція Сыпингай

ст. Сухудянъ

Разъѣздъ № 97

ст. Фушунь

Хушитай
раз. № 97
Мукденъ
Фушунь
р. Хунхэ
Давангаоцзы
Угольный
Сухудянъ
Сыпингай
Дровяной тупикъ
Тупикъ Китайскаго Арсенала
Южный карьерный путь
Городской садъ
Интендант. тупикъ I армiи
Интендант. тупикъ II армiи
Интендант. тупикъ III армiи
1й Артил. тупикъ
2й Артил. тупикъ
Сигнальная улица
Тупикъ Инж. Армiи
Харбинъ
Дальний

## № 6 Тилинская группа станцій

станція Тилинъ 3го класса

станція Чантафу

станція Кайюань

Чантафу
Кайюань
Тилинъ
Ст. Артуръ
Харбинъ
Дальний

## № 7 Гунжулинская группа станцій и 2 вѣтви

станція Гоцзядянъ

ст. Гунжулинь

Разъѣздъ № 83

Разъѣздъ № 84 „ Ганчахэ

Сыпингай
Фанцзятунь
раз. № 80
раз. № 81
Гунжулинь
раз. № 82
раз. № 83
Гоцзядянь
раз. № 84
раз. № 85
Ламатьензы
Харбинъ
р. Долбохэ
Водокачка
Парковый путь V армiи
Парковые пути V армiи
Дальний

построенные пути
проектированныя „

Библиотека "Руниверс"

Къ тому VII, части 2-й.

Картографическія приложенія №№ 8 и 9.

## №8. Куанченцзская группа станцій

Куанченцзы
раз. №78
раз. №79
Фанцзятунь
раз. №80

### ст. Куанченцзы

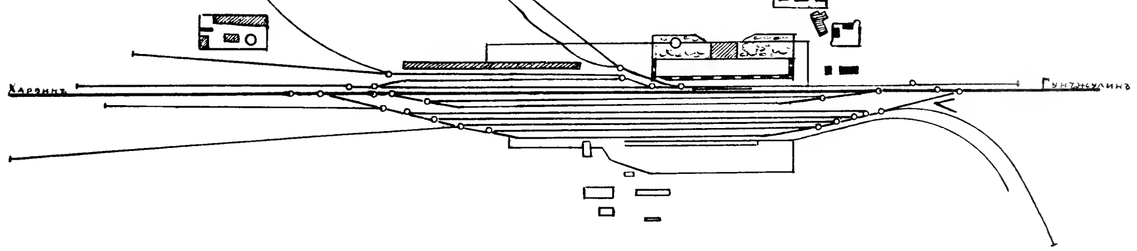


### ст. Фанцзятунь

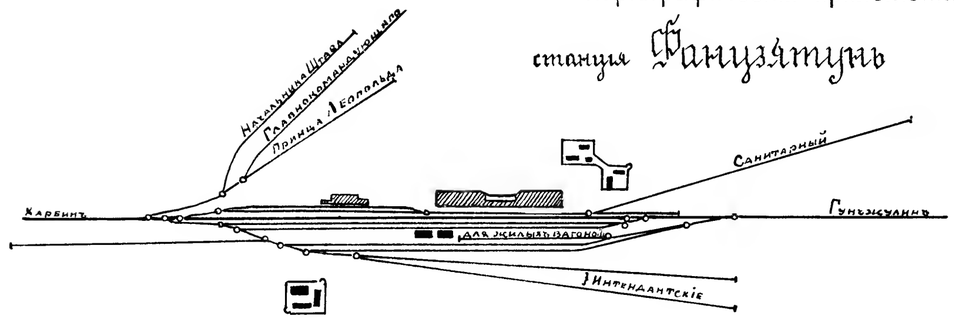


### разъездъ №80

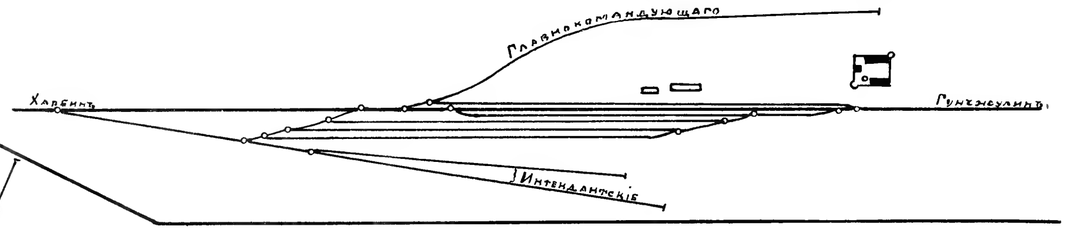


## №9 Ямынская группа станцій

Шуанченпу
раз. №64
раз. №65
Чайцзягоу
раз. №66
раз. №67
Шитоучензы
раз. №68
раз. №69
Таолайчжоу
раз. №70
раз. №71
Ямынь
раз. №72
раз. №73
Бухай
раз. №74
раз. №75
Мяолицзы
раз. №76
раз. №77
Куанченцзы.

### станція Ямынь

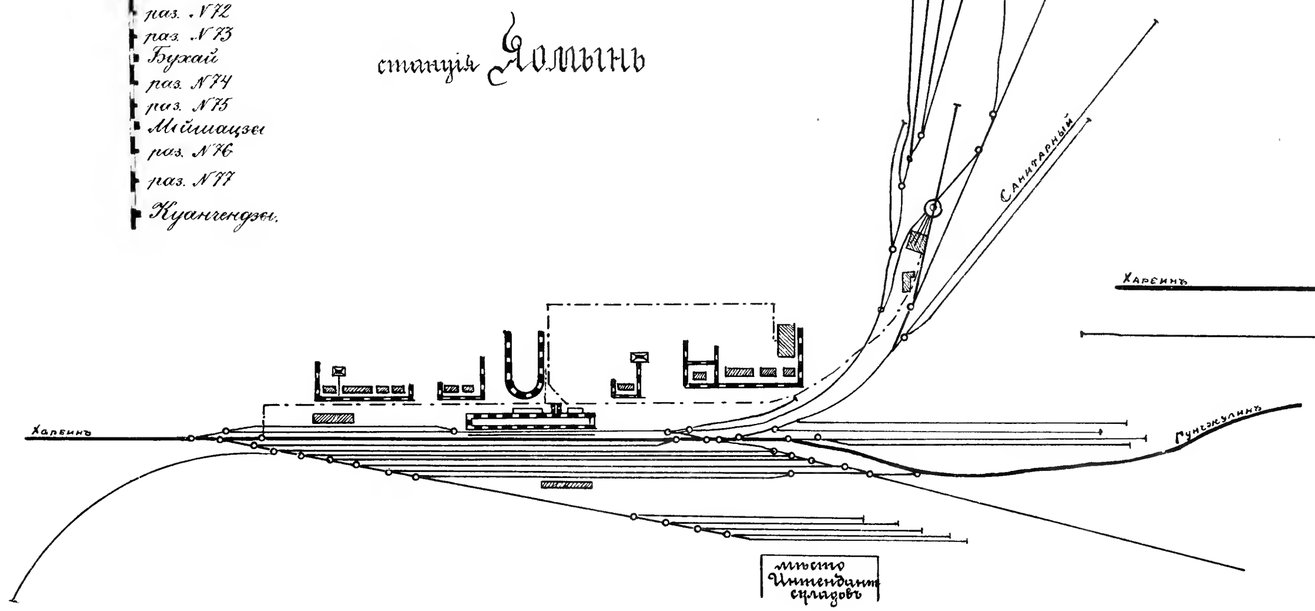


### ст. Мяолицзы

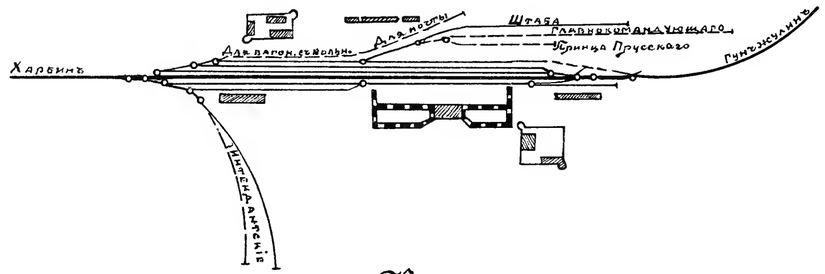


### разъездъ №76 „Легуда" (206-ая вер.)

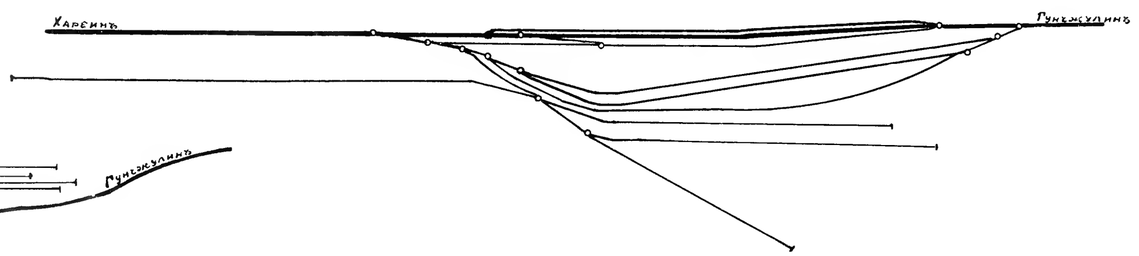


Библиотека "Руниверс"

## № 10. ДІАГРАММЫ СРЕДНЯГО СУТОЧНАГО ПРИБЫТІЯ ПОѢЗДОВЪ НА СТ. МАНЧЖУРІЯ.

*Среднее суточное прибытіе войсковыхъ поѣздовъ на ст. Манчжурія.*

Діагр. 1.

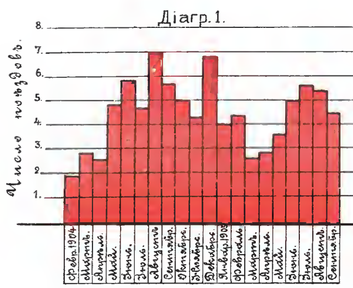


*Среднее суточное прибытіе грузовыхъ поѣздовъ на ст. Манчжурія.*

Діагр. 2.

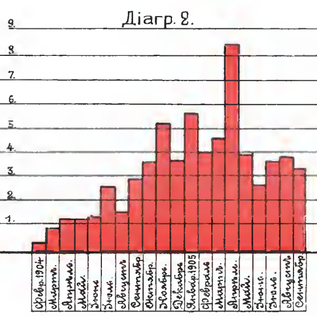


*Среднее суточное прибытіе поѣздовъ всякаго наименованія на ст. Манчжурія.*

Діагр. 3.

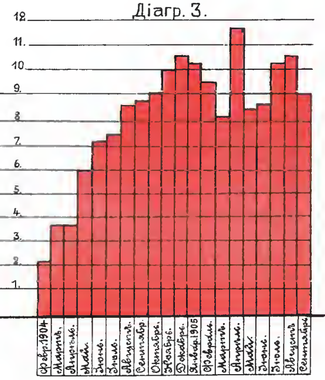


*Распредѣленіе грузовъ, прибывшихъ на ст. Манчжурія.*

Діагр. 4.

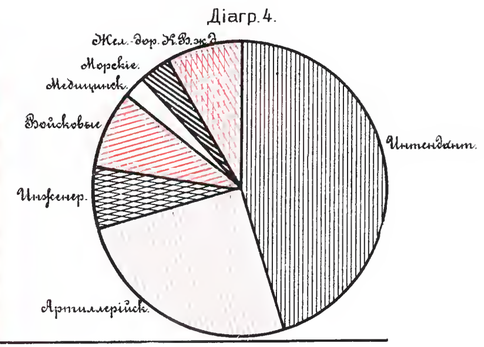


## № 14. ДІАГРАММЫ СТЕПЕНИ ОХРАНЕНІЯ ЖЕЛ. ДОРОГЪ.

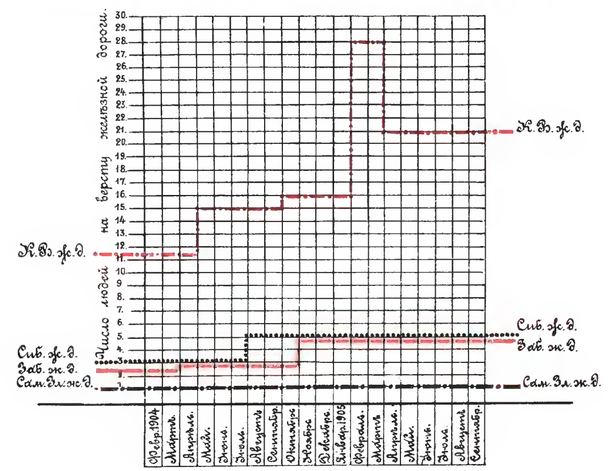


## № 12. ДІАГРАММЫ СРЕДНЯГО СУТОЧНАГО ПРИБЫТІЯ ПОѢЗДОВЪ НА СТ. ХАРБИНЪ.

*Среднее суточное прибытіе поѣздовъ всякаго наименованія въ Харбинъ съ запада.*

Діагр. 1.

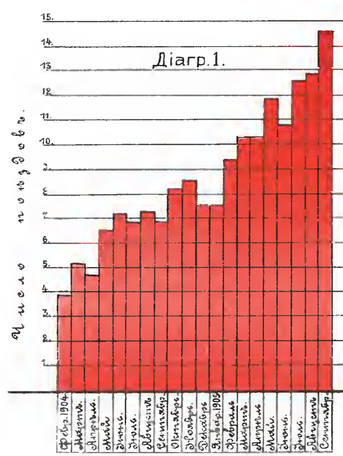


*Среднее суточное отправленіе поѣздовъ всякаго наименованія со ст. Манчжурія на востокъ*

Діагр. 2.

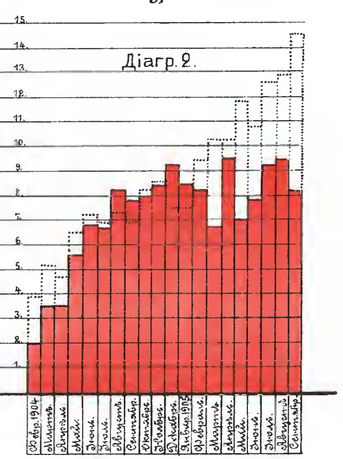


## № 13. ДІАГРАММЫ СРЕДНЯГО СУТОЧНАГО ОТПРАВЛЕНІЯ ПОѢЗДОВЪ ИЗЪ ХАРБИНА НА ЮГЪ.

*Среднее суточное отправленіе войсковыхъ поѣздовъ со ст. Харбинъ на югъ.*

Діагр. 1.

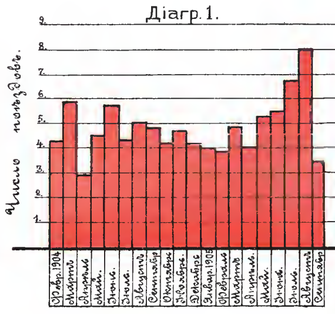


*Среднее суточное отправленіе грузовыхъ поѣздовъ со ст. Харбинъ на югъ.*

Діагр. 2.

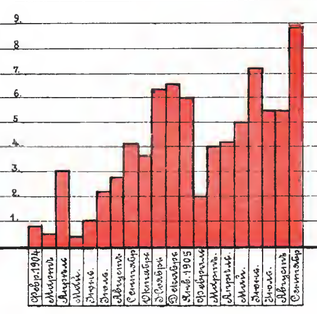


*Среднее суточное отправленіе поѣздовъ всякаго наименованія со ст. Харбинъ на югъ.*

Діагр. 3.

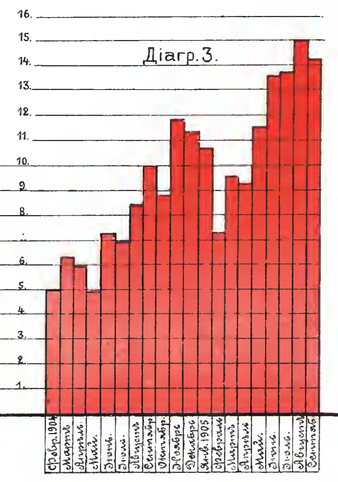


*Распредѣленіе грузовъ отправляемыхъ со ст. Харбинъ на югъ.*

Діагр. 4.

Библиотека "Руниверс"

Къ тому VII, части 2й

Картографическое приложеніе N 15

# Водные пути дальняго востока

Масштабъ
200 верстъ въ дюймъ.

200 120 40 0 200 вер.

110° 120° 130° 140°

60° 50° 40°

Карт. зав. Д. Руднева Новый пер. д 5 СПБ

Къ тому VII, части 2й

Картографическое приложеніе N 16.

## СХЕМА
## СИБИРСКАГО ВОДНАГО ПУТИ

МАСШТАБЪ
вер. 300. 200. 100. 0. 300. 600 вер.

Библиотека "Руниверс"

Къ тому VII части 2-й

№ 17.

Схема грунтовыхъ путей,

разработанныхъ къ Маю 1904г.

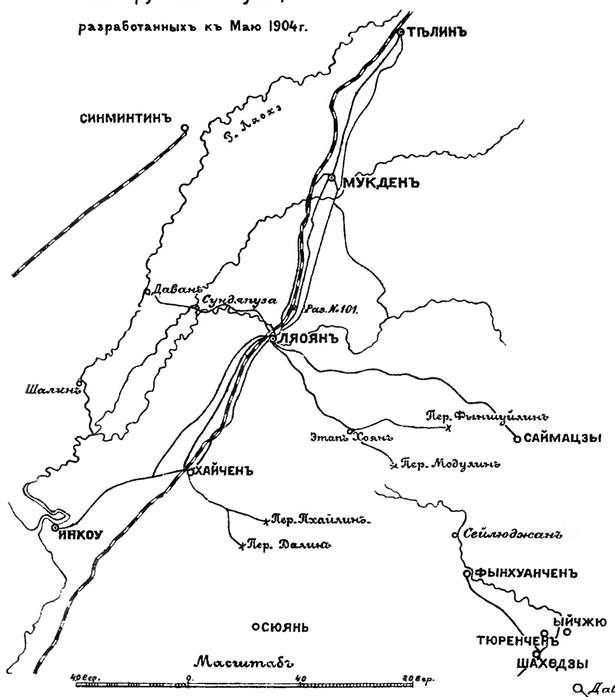


№ 18.

Ляоянская сѣть грунтовыхъ дорогъ

разработанныхъ къ 22-му Августа 1904 года.

[Схема]

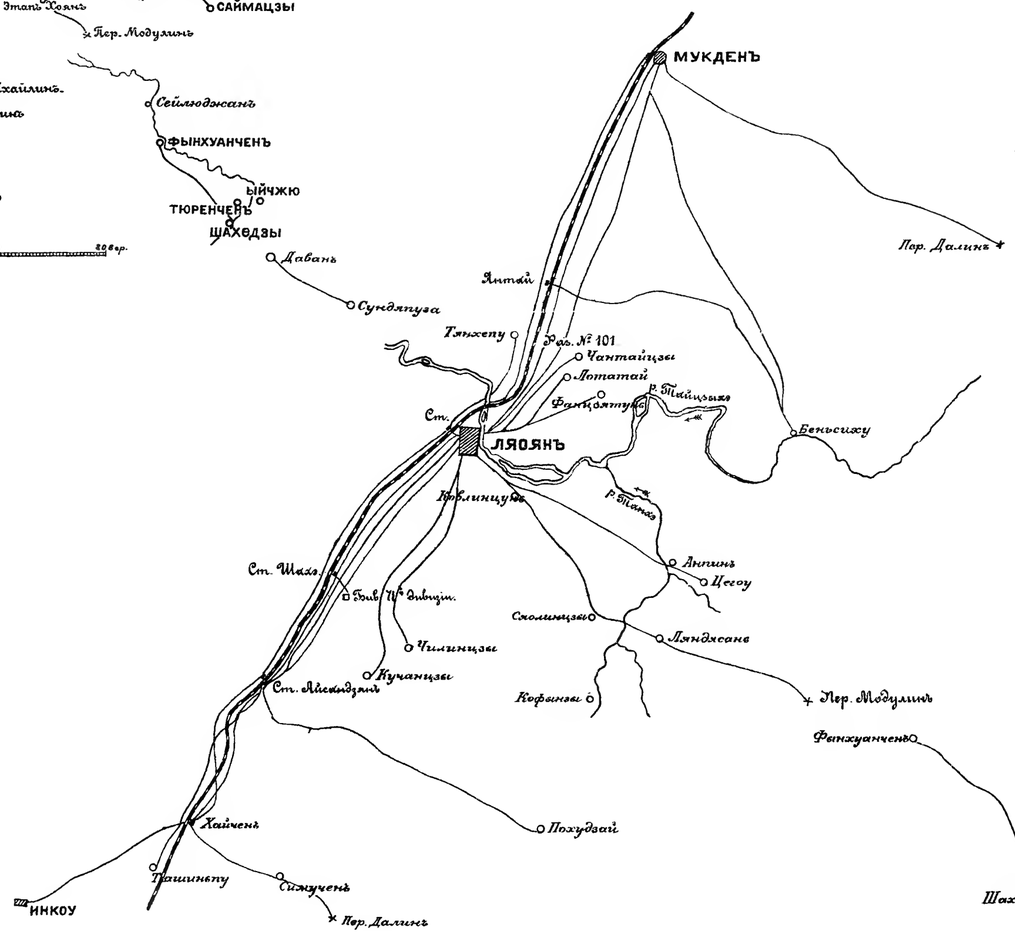


№ 19.

МУКДЕНСКАЯ СѢТЬ ГРУНТОВЫХЪ ДОРОГЪ

къ Февралю 1905 г.

[СХЕМА]

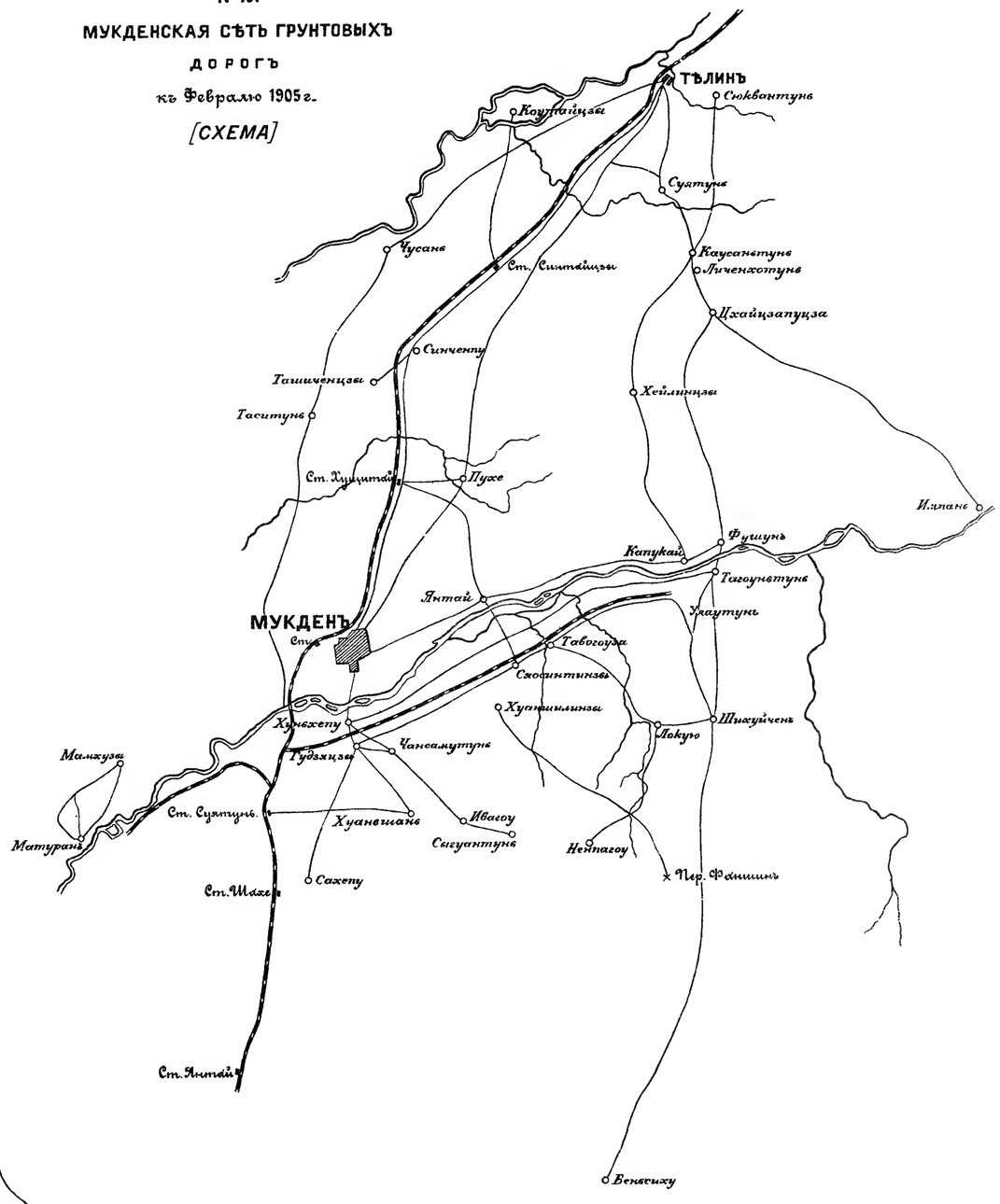


Библиотека "Руниверс"

## СХЕМА

### ПУТЕЙ, НАМѢЧЕННЫХЪ ОТЪ ФРОНТА АРМІИ ВЪ ТЫЛЪ

МАСШТАБЪ
10 верстъ въ дюймѣ.




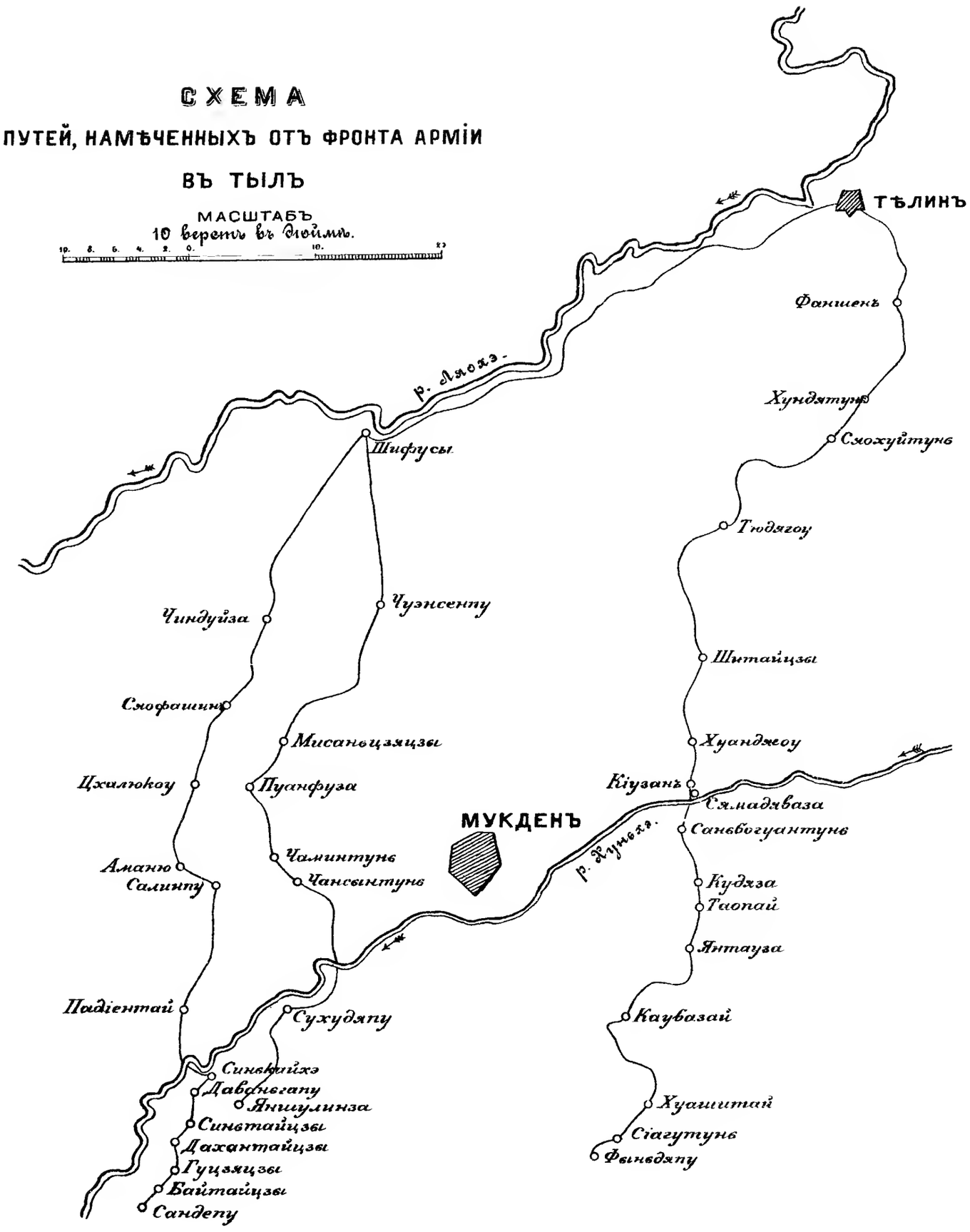


Къ тому VII ч. 2-ой.

Картографическое приложеніе № 21.

## СѢТЬ

грунтовыхъ дорогъ, разработанныхъ въ теченіе сыпингайскаго періода кампаніи.

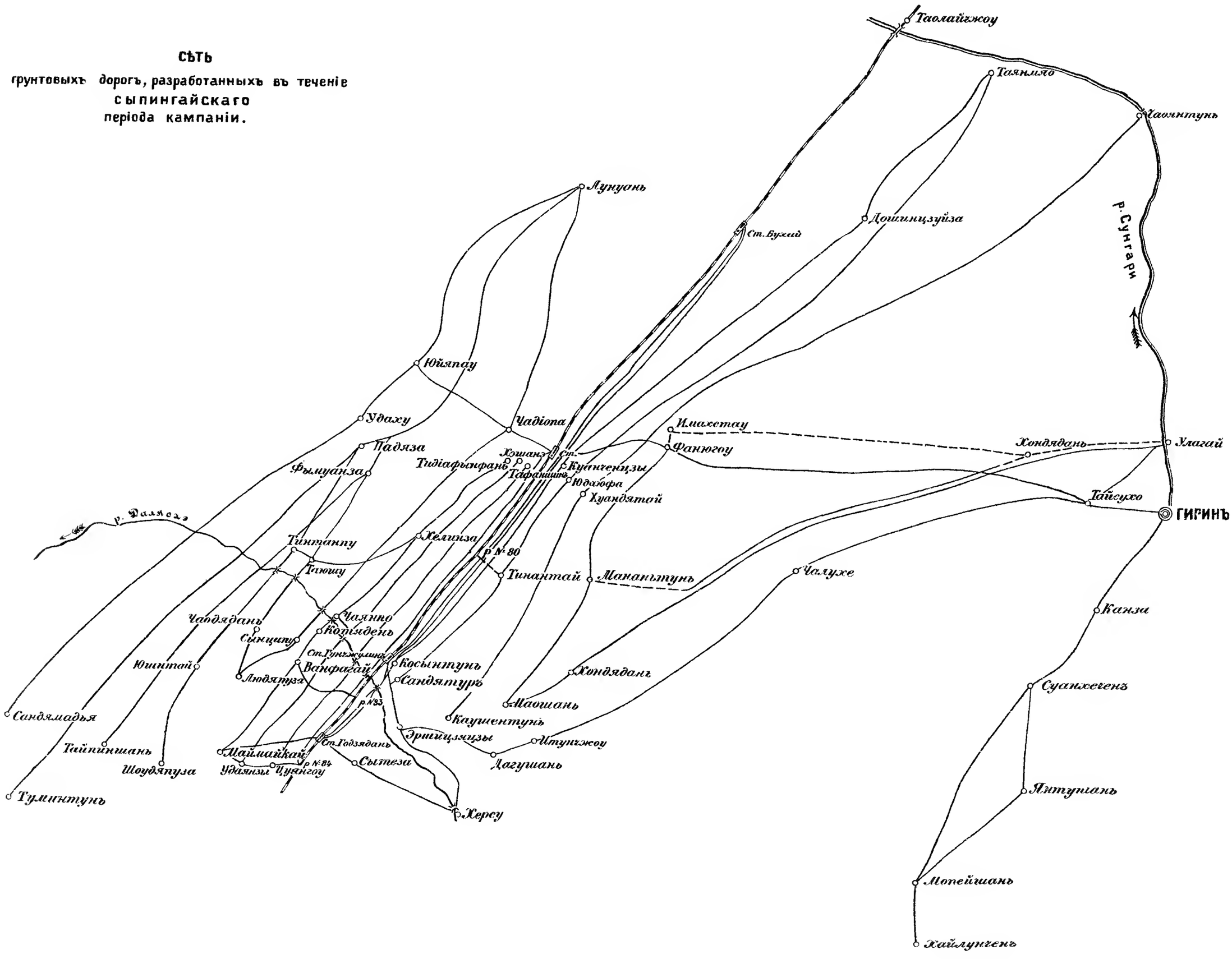


Библиотека "Руниверс"

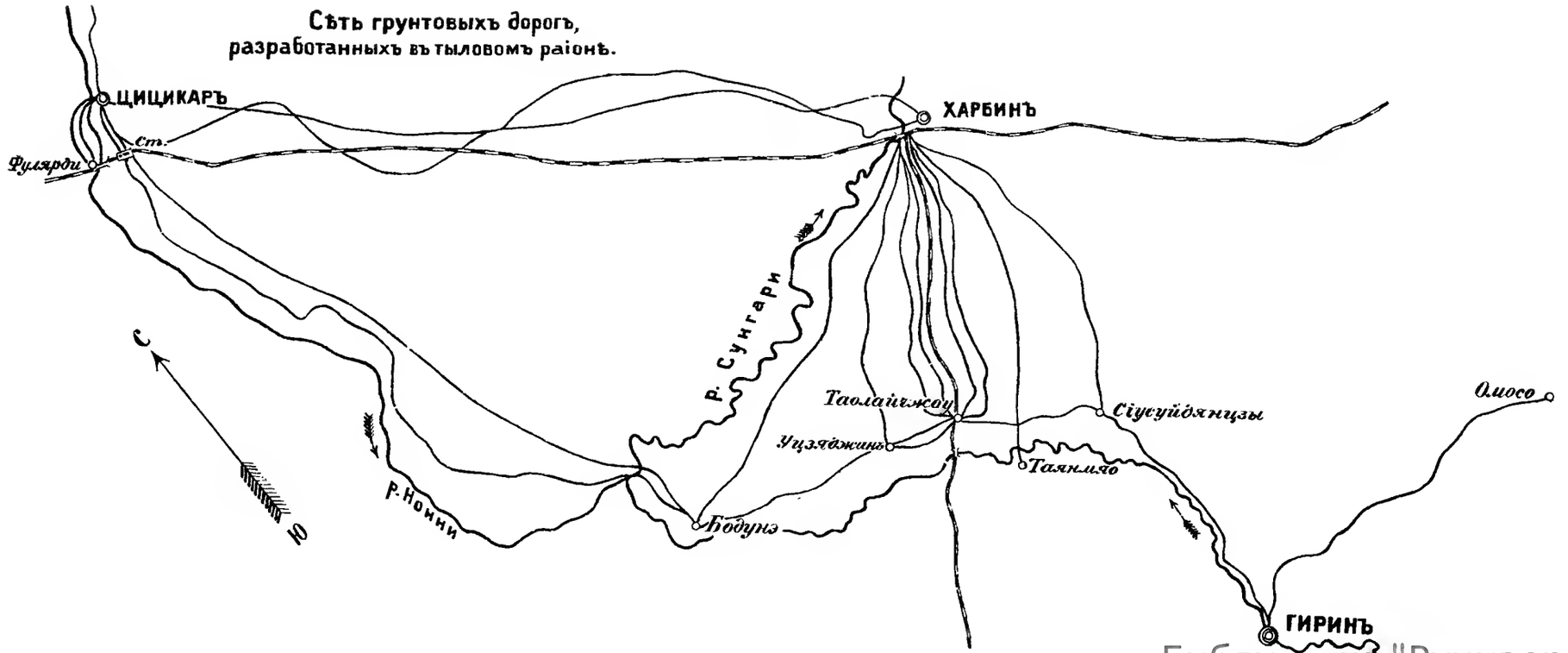


Библиотека "Руниверс"

# Къ тому VII, части 2.

## Картографическія приложенія NN 23, 24, 25, 26 27. и 28.

### № 23. Мосты у Хайчена.

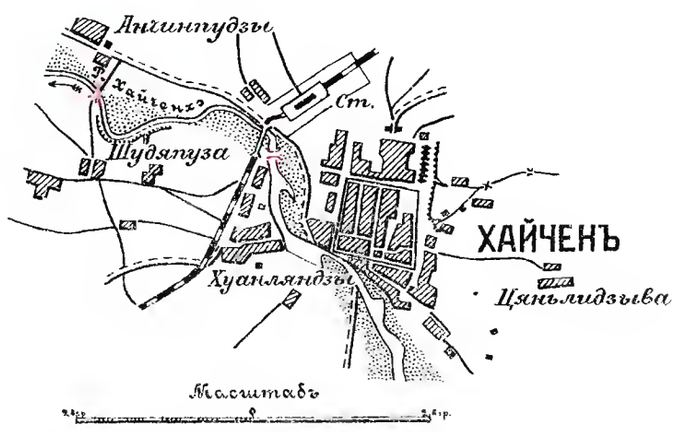


### № 24. Мосты на западномъ фронтѣ.

### № 25. Мосты у Каулитуня.




### № 26. Мосты у Ляояна.

### № 27. Мосты у Мукдена.

Масштабъ для №№ 24, 25, 26 и 27
5 верстъ въ дюймъ.




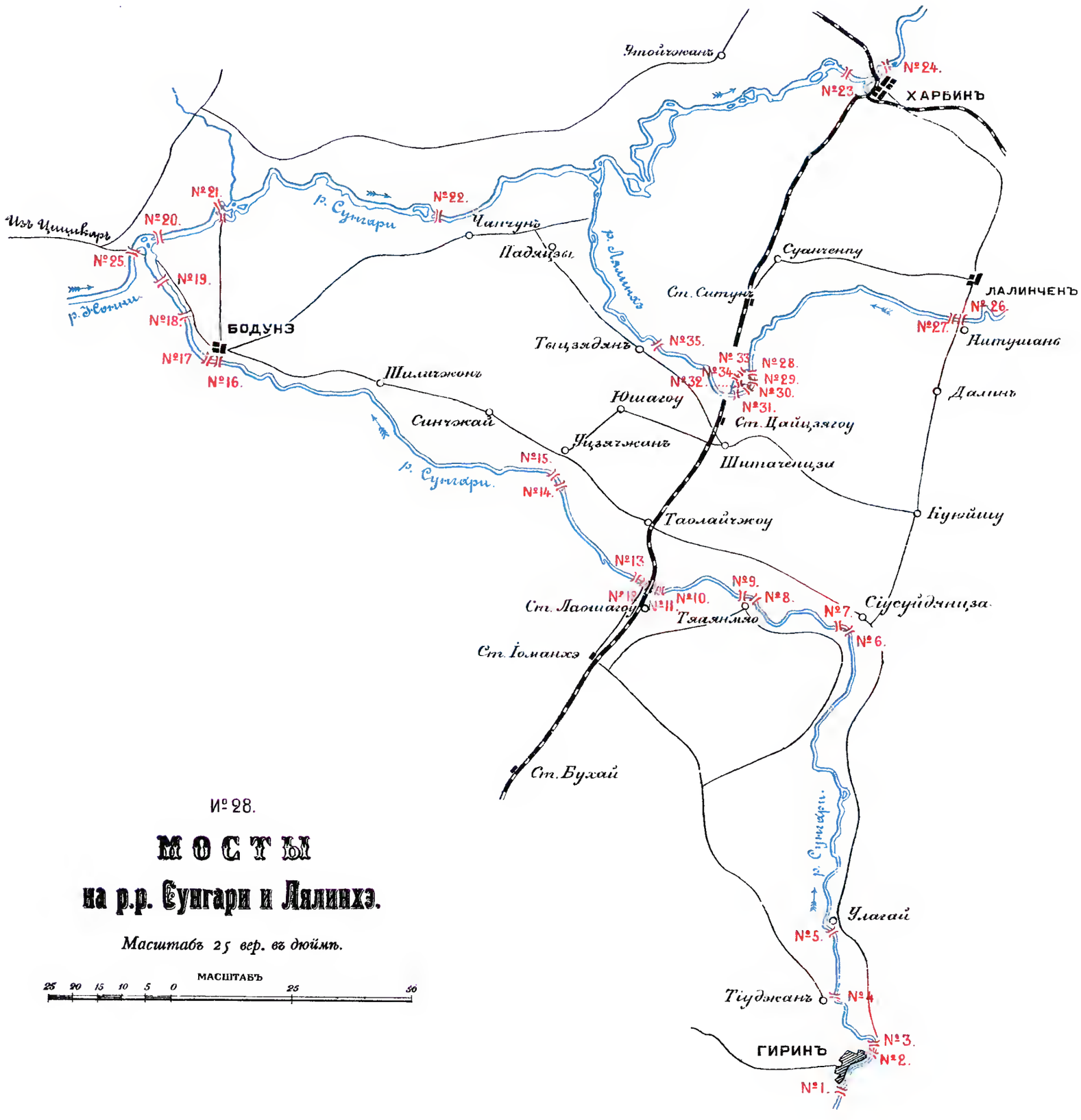


№ 28.

## МОСТЫ
## на р.р. Сунгари и Лялинхэ.

Масштабъ 25 вер. въ дюймъ.




Библиотека "Руниверс"

Къ тому VII, части 2.

Картографическое приложеніе N N 29, 30 и 31.

## № 29. КОННО-ЖЕЛѢЗНЫЯ ДОРОГИ
### ЛЯОЯНСКОЙ СѢТИ.

Масштабъ.
вер. 10. 8. 6. 4. 2. 0. 10 вер.

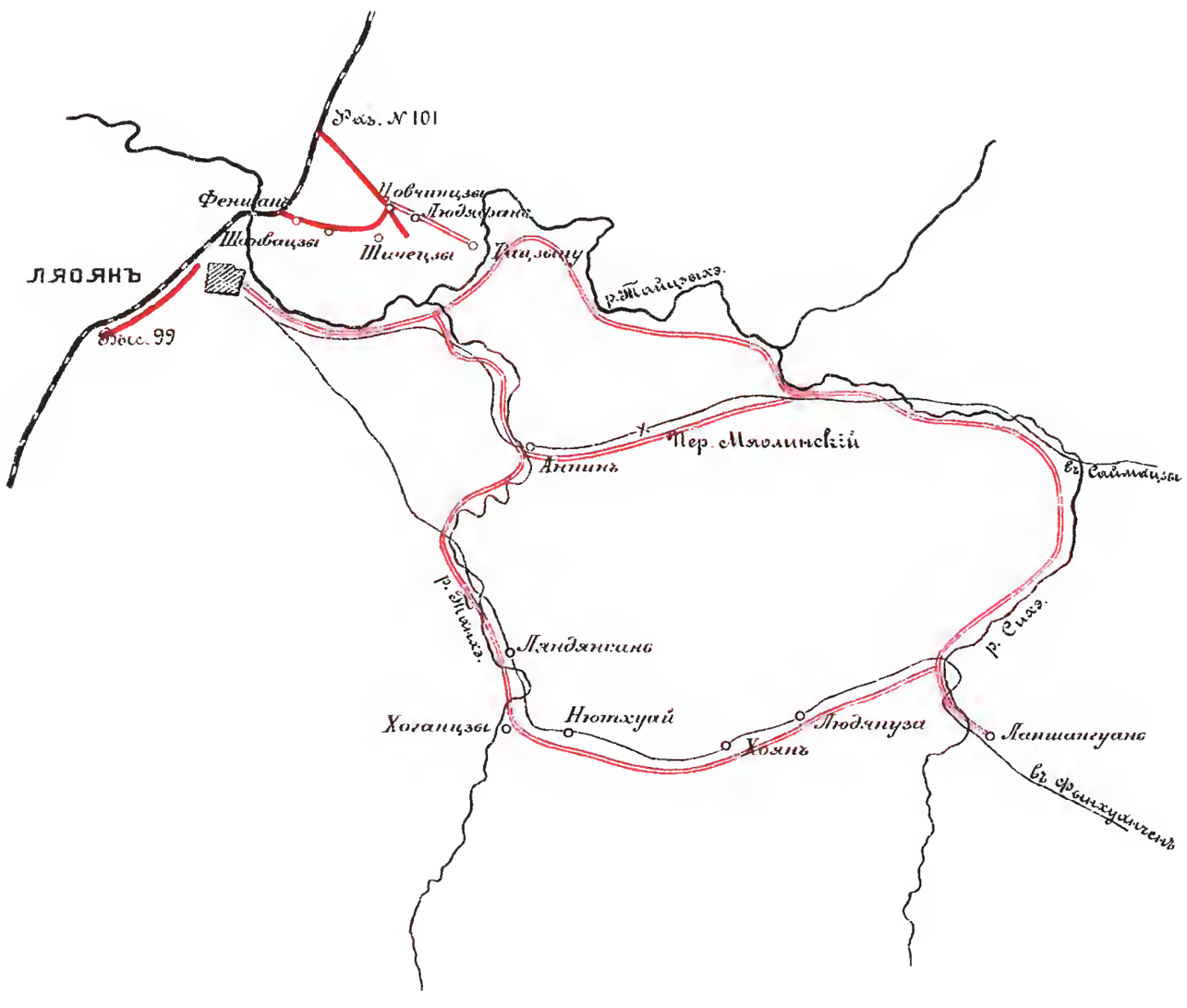


Проектированныя линіи конно-желѣзн. дорогъ.
Построенныя линіи конно-желѣзныхъ дорогъ.

## № 31. СХЕМА
### КОННО-ЖЕЛѢЗНЫХЪ ДОРОГЪ
ВЪ ТЫЛОВОМЪ РАІОНѢ.

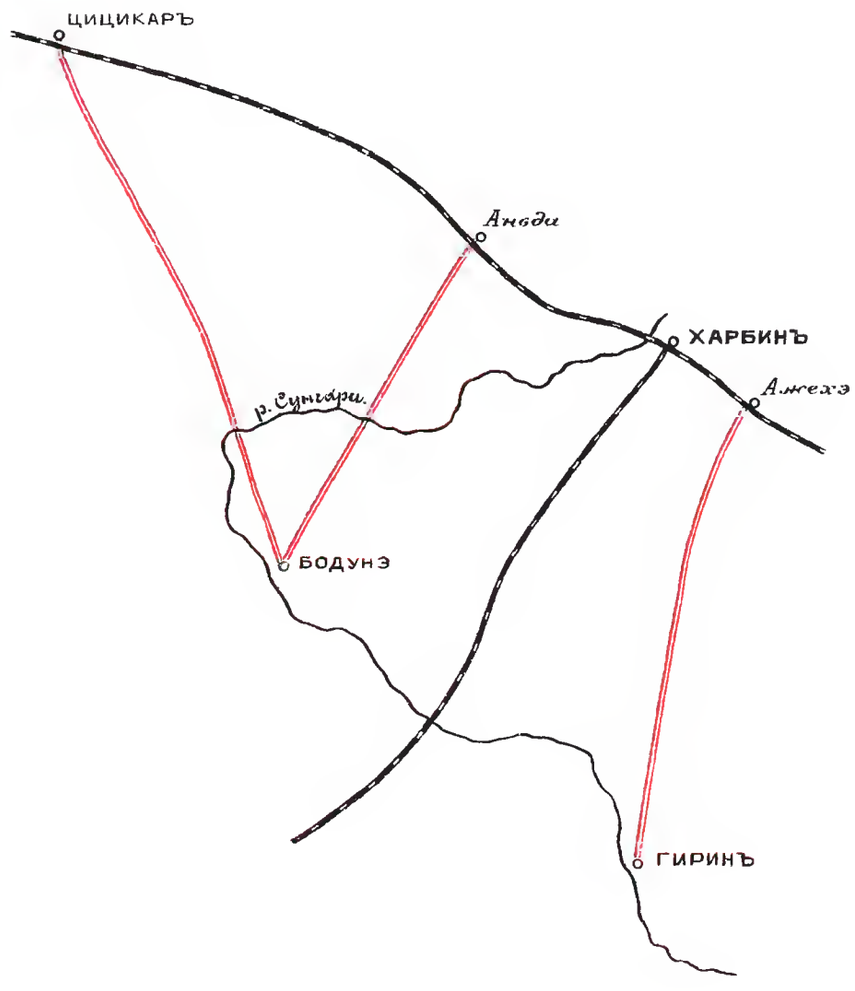


## № 30. КОННО-ЖЕЛѢЗНЫЯ ДОРОГИ
### МУКДЕНСКОЙ СѢТИ

Построенныя кон. жел. дор.
Проектированныя кон. жел. д.

МАСШТАБЪ
6 верстъ въ дюймъ

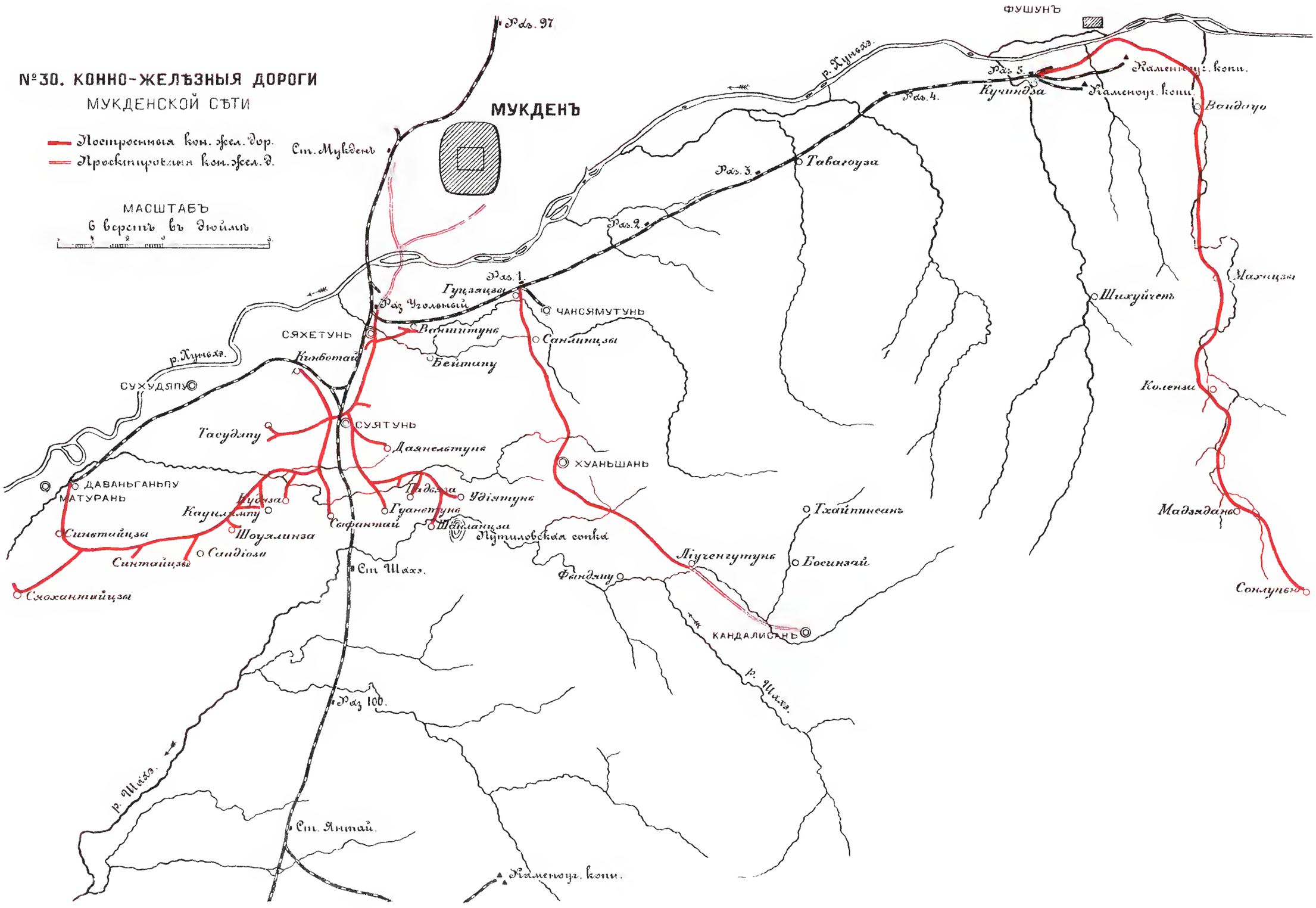


Библиотека "Руниверс"

№32.

Конно-желѣзныя дороги Сыпингайскаго раіона.

Масштабъ

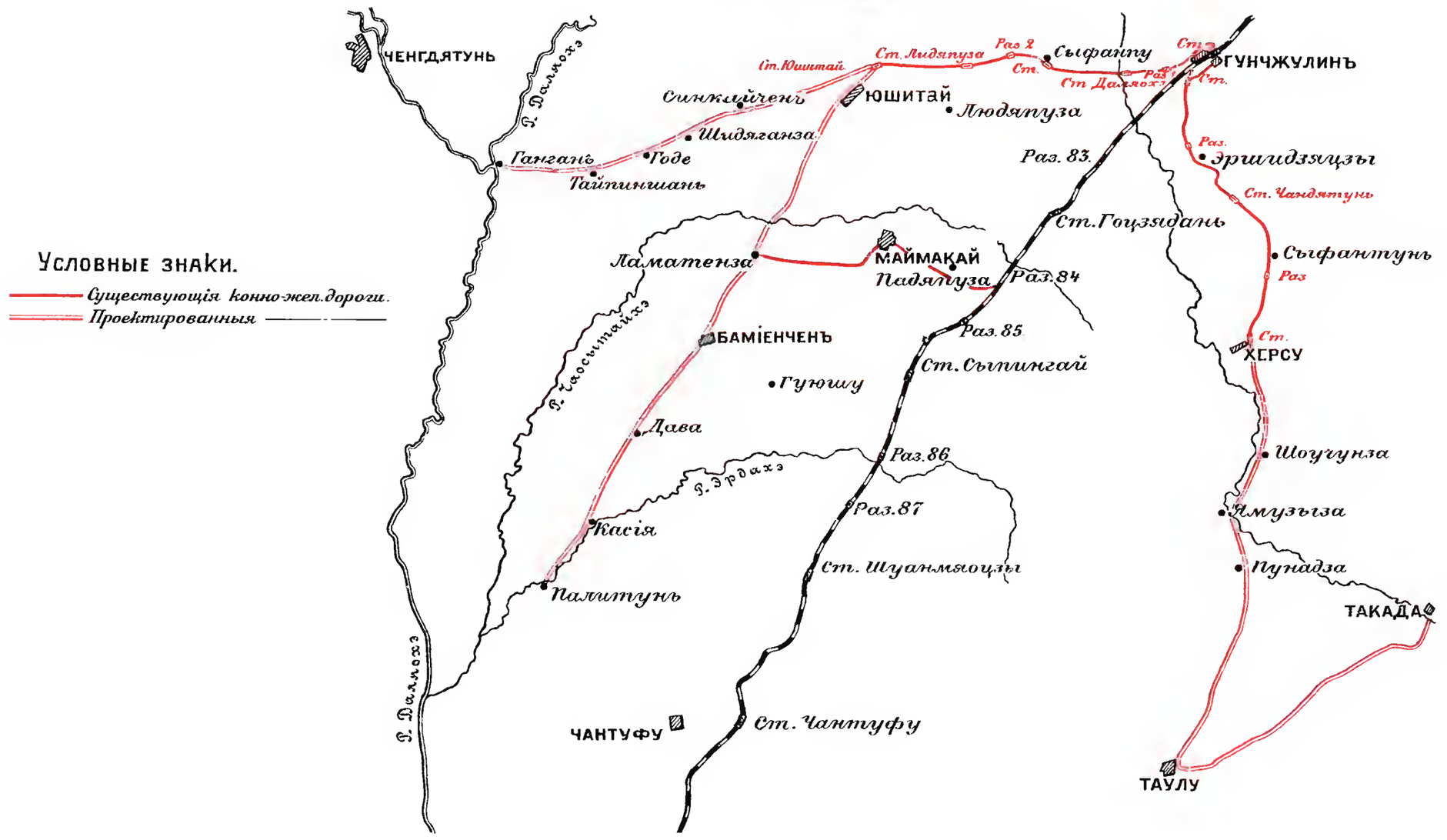


№33.

Схема движенія транспортовъ въ Ляоянскій періодъ.

Масштабъ 20 вер въ дюймѣ.

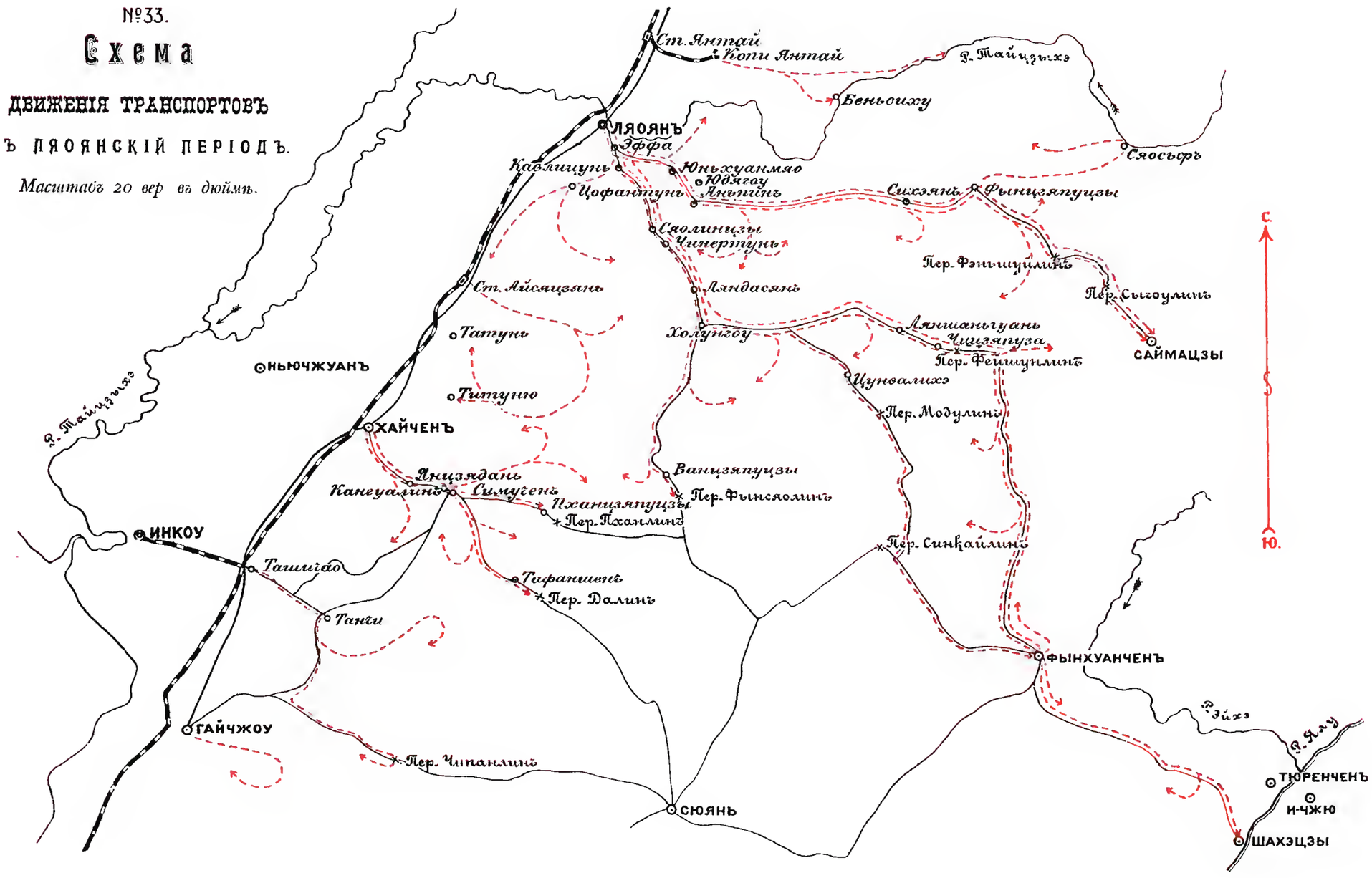


№34.

Схема движенія транспортовъ въ періодъ расположенія арміи на р. Шахэ.

Масштабъ 20 вер. въ 1 д.

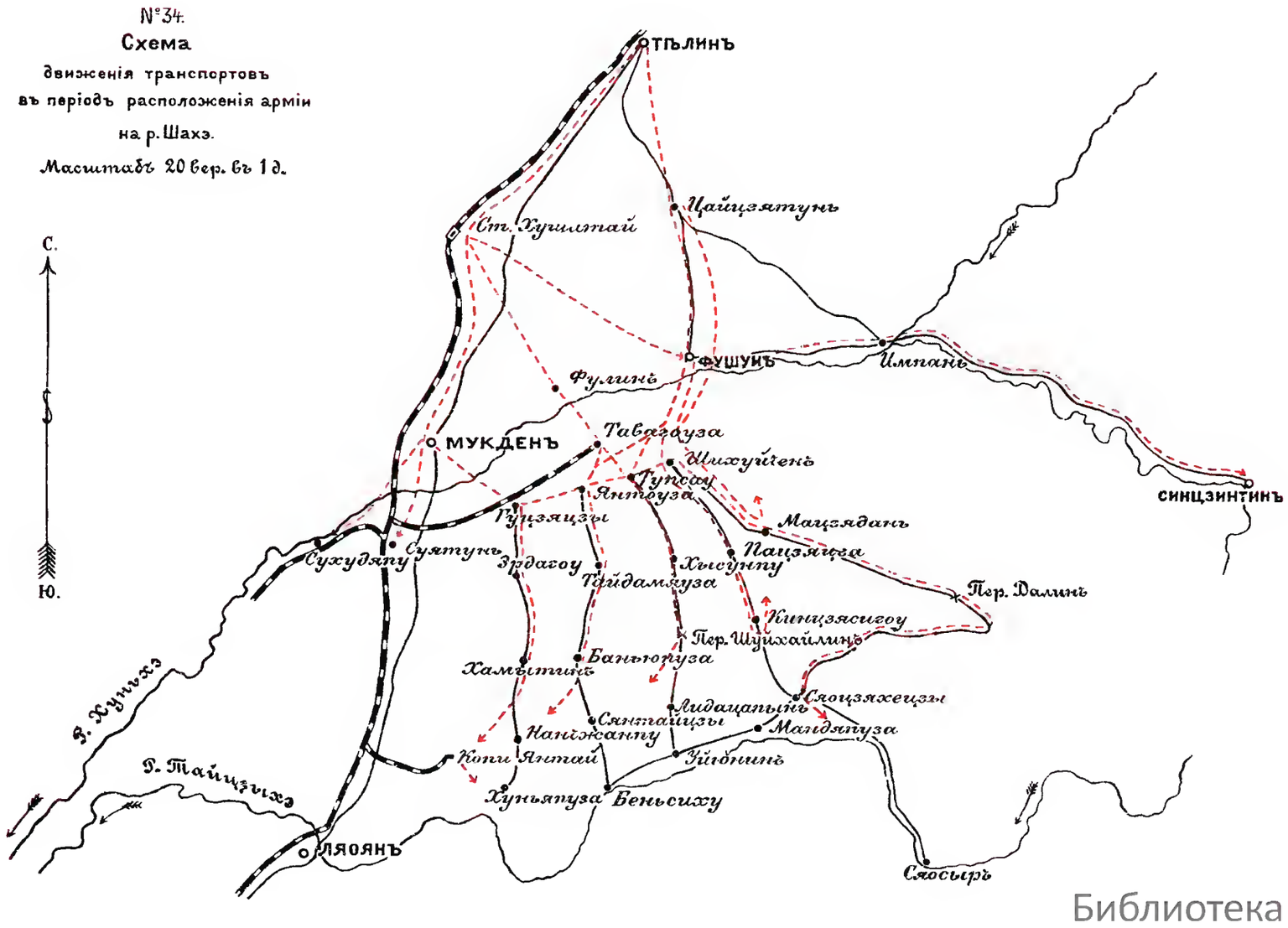


Библиотека "Руниверс"

№35.

# Схема

## ДВИЖЕНІЯ ТРАНСПОРТОВЪ ВЪ СЫПИНГАЙСКІЙ ПЕРІОДЪ.

*Масштабъ 20 вер. въ дюймъ.*

№36.

# Схема

## РАСПОЛОЖЕНІЯ АРМЕЙСКИХЪ ТРАНСПОРТОВЪ

КЪ 10 НОЯБРЯ 1904 Г.

*Масштабъ 10 верстъ въ дюймъ.*

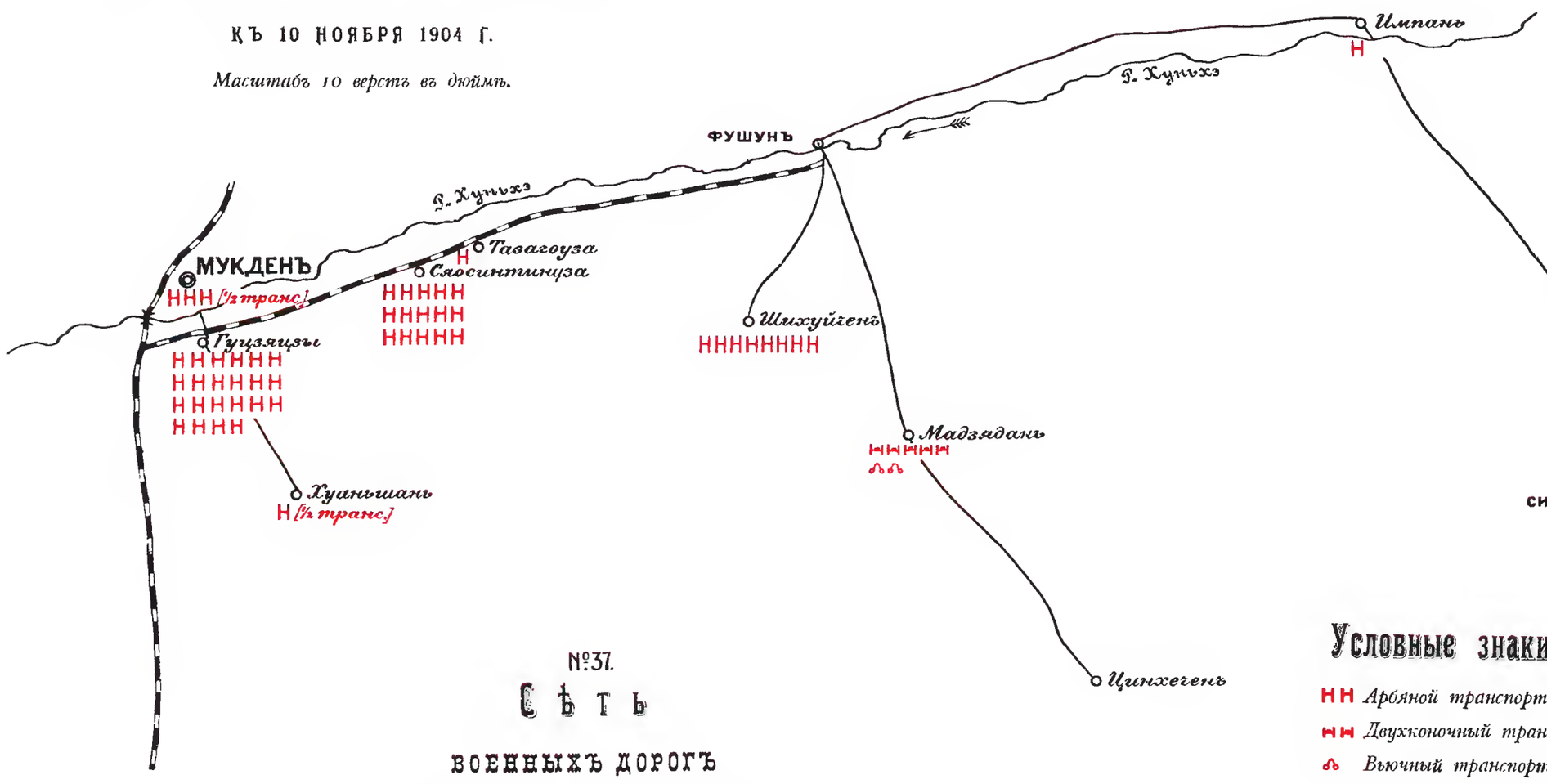


№37.

# Сѣть

## ВОЕННЫХЪ ДОРОГЪ

НА ТЕАТРЪ ВОЙНЫ КЪ НАЧАЛУ ВОЕННЫХЪ ДѢЙСТВІЙ.

### Условные знаки.

- НН *Арбяной транспортъ.*
- НН *Двухконочный транспортъ.*
- *Вьючный транспортъ.*

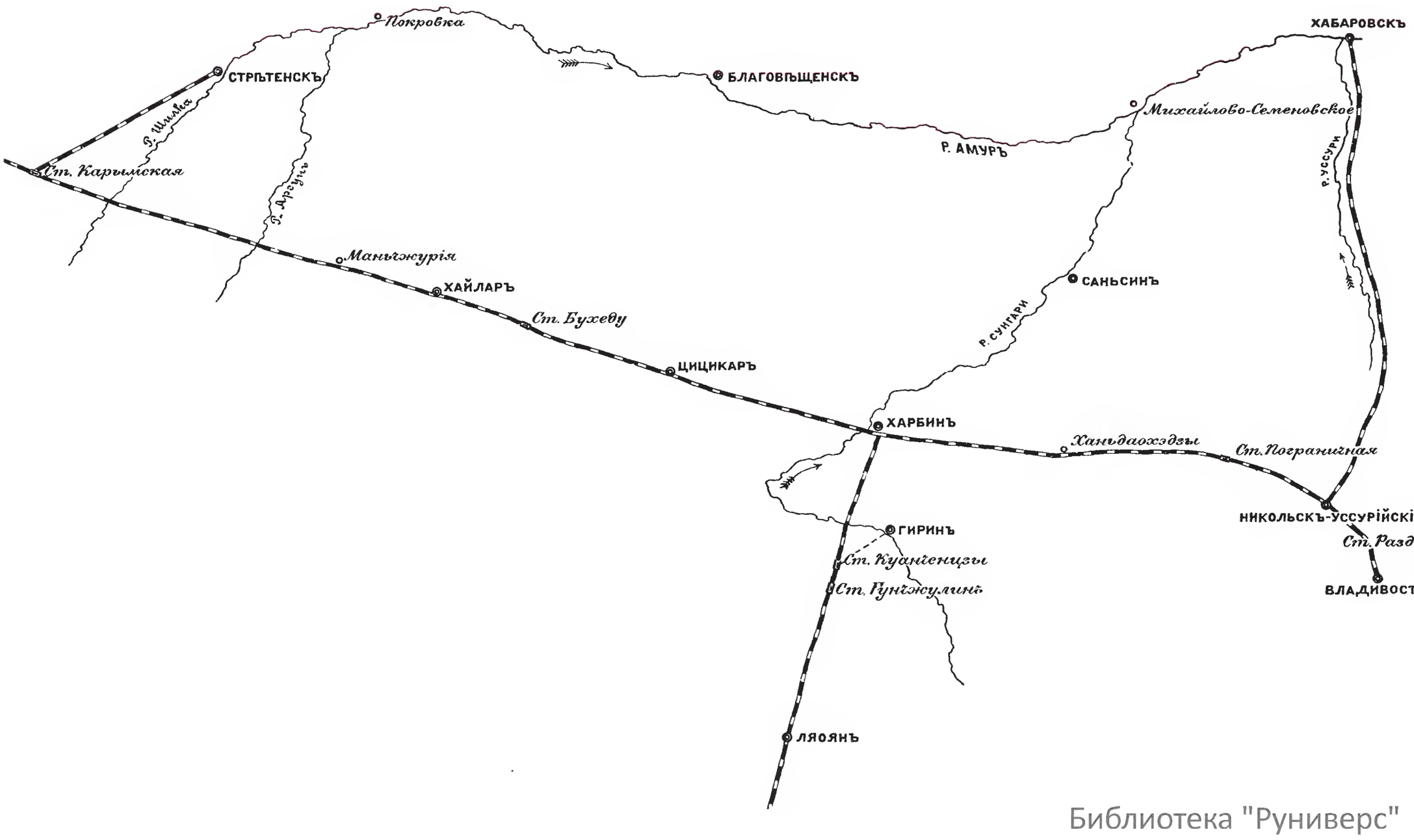


Библиотека "Руниверс"

№38.

# Сѣть

## ВОЕННЫХЪ ДОРОГЪ

ЛЯОЯНСКАГО ПЕРІОДА КАМПАНІИ.

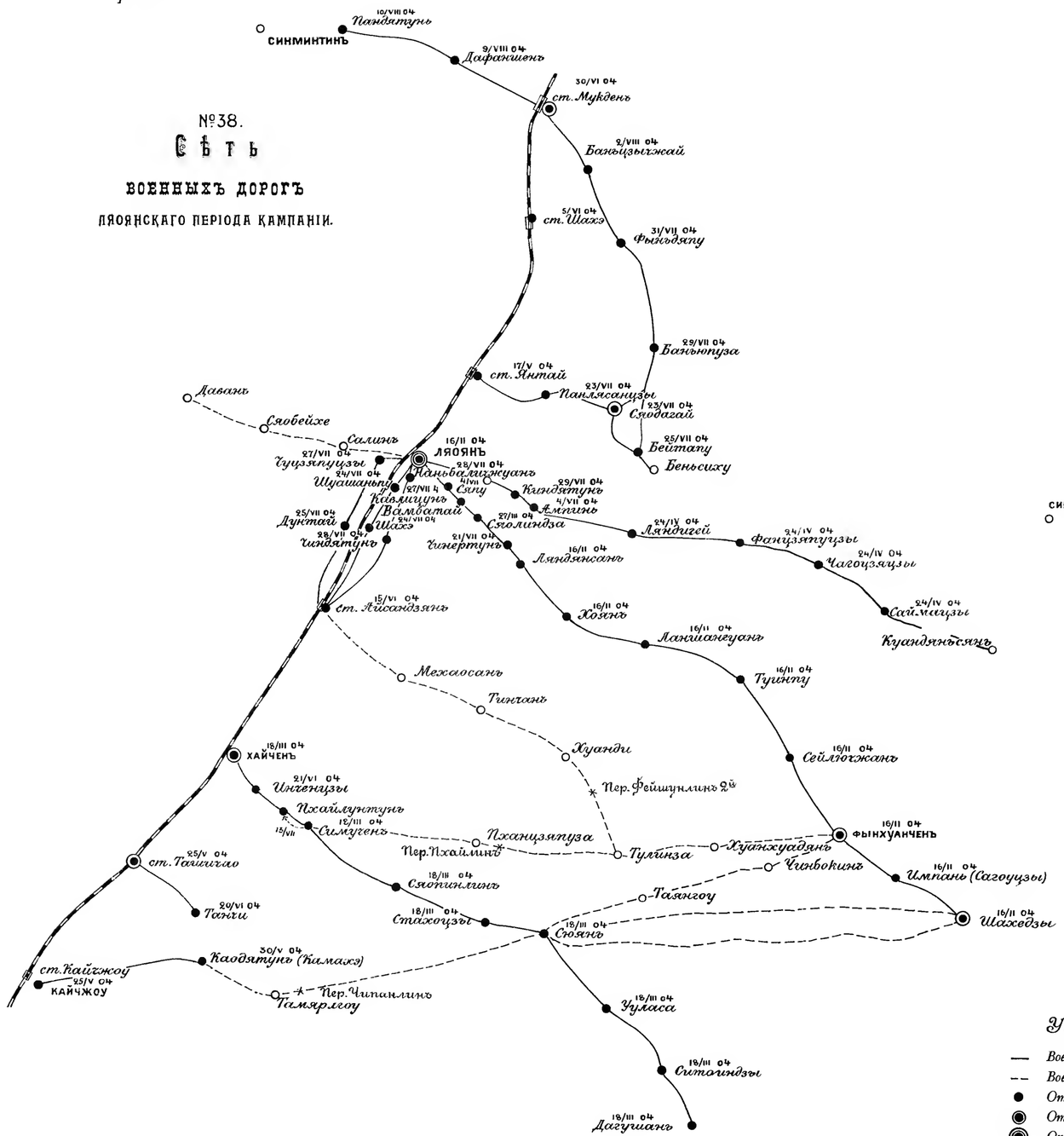


№39.

# Сѣть

## ВОЕННЫХЪ ДОРОГЪ

ВО ВРЕМЯ РАСПОЛОЖЕНІЯ АРМІИ ПОДЪ МУКДЕНОМЪ.

*Условные знаки:*

- Военныя дороги открытыя.
- Военныя дороги проектированныя.
- Открытые этапы 3-го разряда.
- Открытые этапы 2-го разряда.
- Открытые этапы 1-го разряда.
- Проектированные этапы.
- Населенные пункты.

*Цифры обозначаютъ время открытія этапа.*

Библиотека "Руниверс"

N40

Сѣть военныхъ дорогъ Сыпингайскаго періода кампаніи.

N41

Сѣть этапныхъ линій, проектированныхъ въ районѣ общаго тыла.

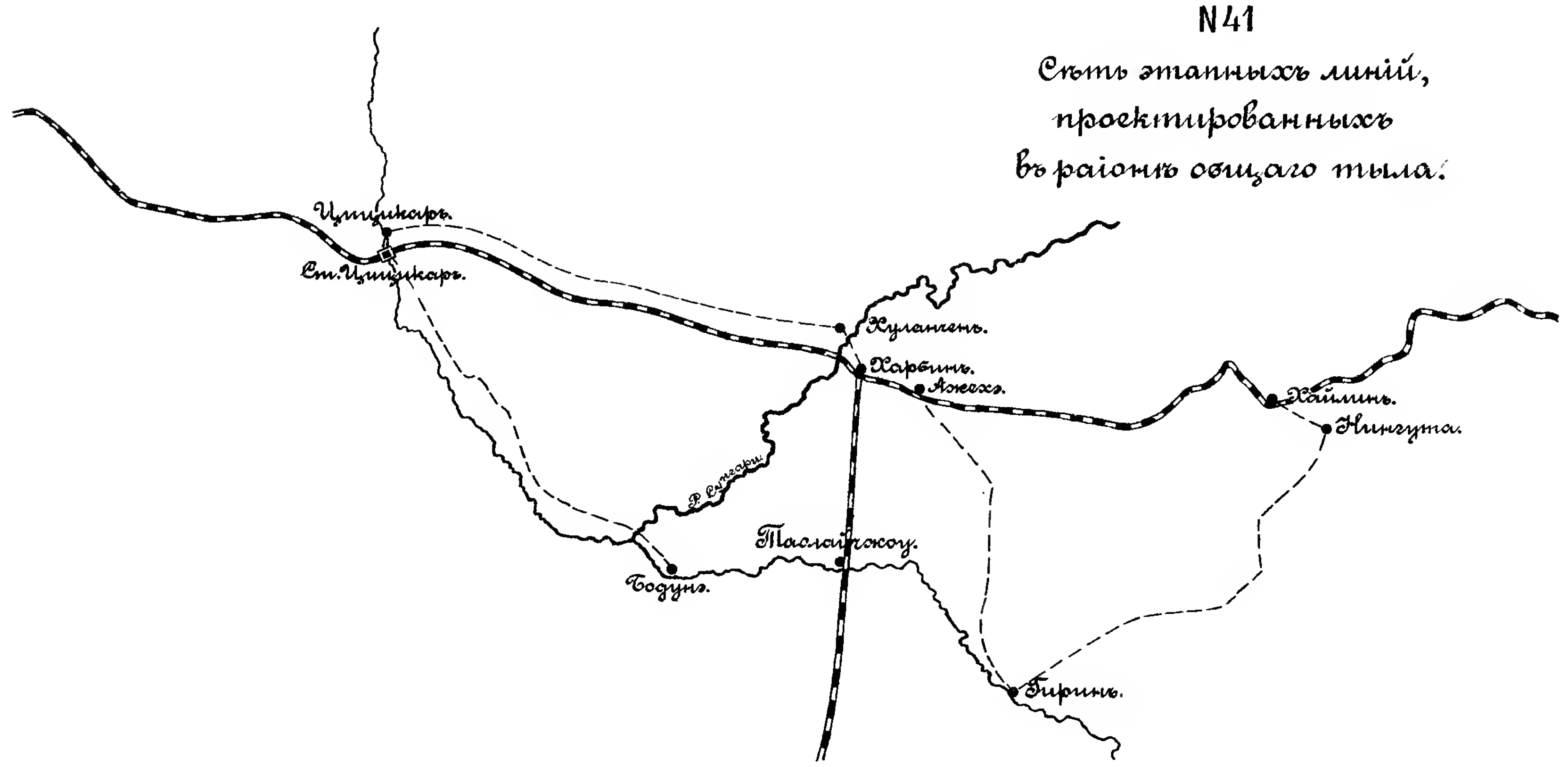


N42

Схема Почтово-телеграфныхъ учрежденій къ началу кампаніи.

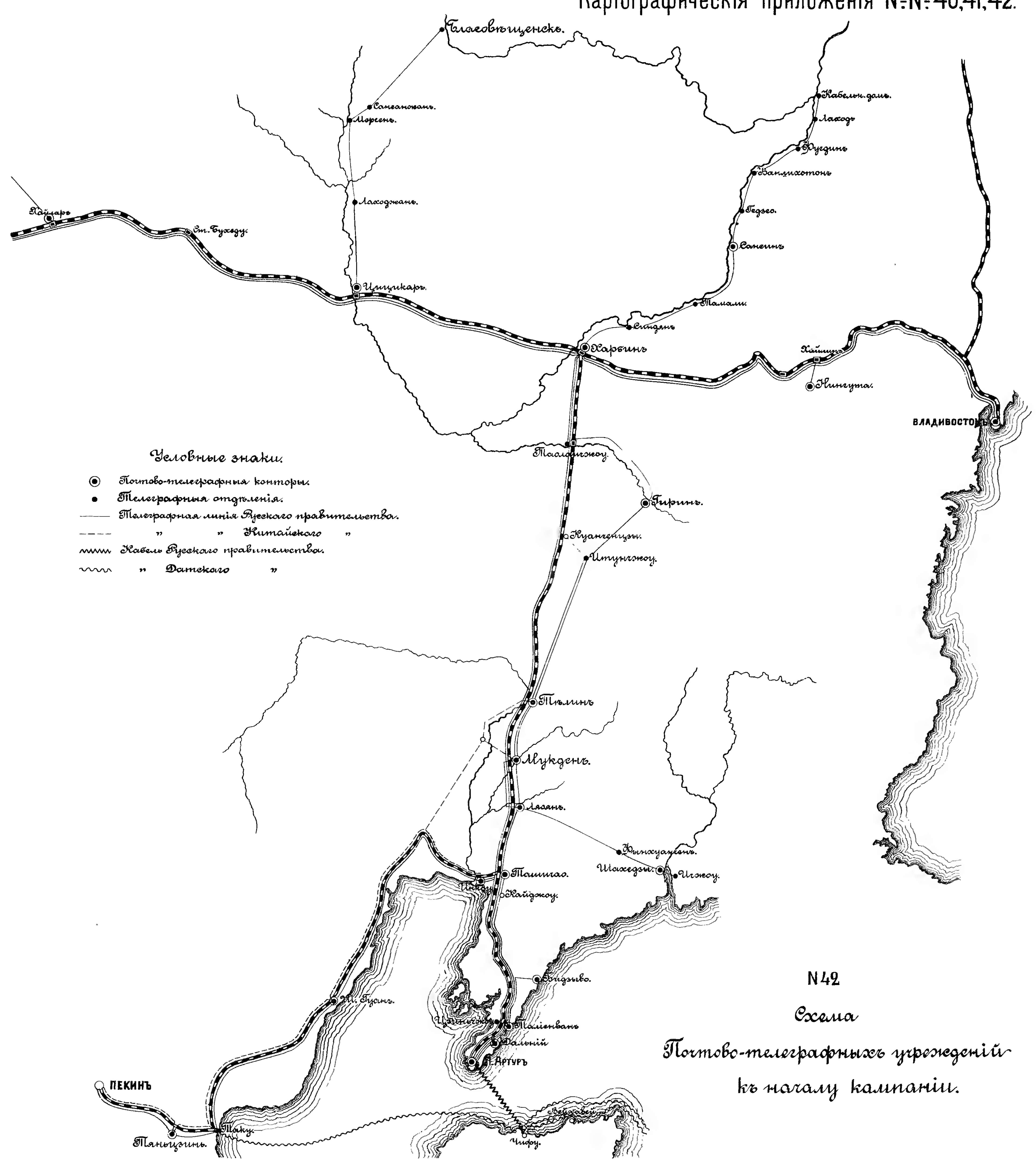


Библиотека "Руниверс"

# N 43
# СХЕМА
## ЛЯОЯНСКОЙ ТЕЛЕГРАФ. СѢТИ

# N 44
# СХЕМА
## ТЕЛЕГРАФНОЙ СѢТИ АРМІИ

КЪ 1-му СЕНТЯБРЯ 1904 Г.

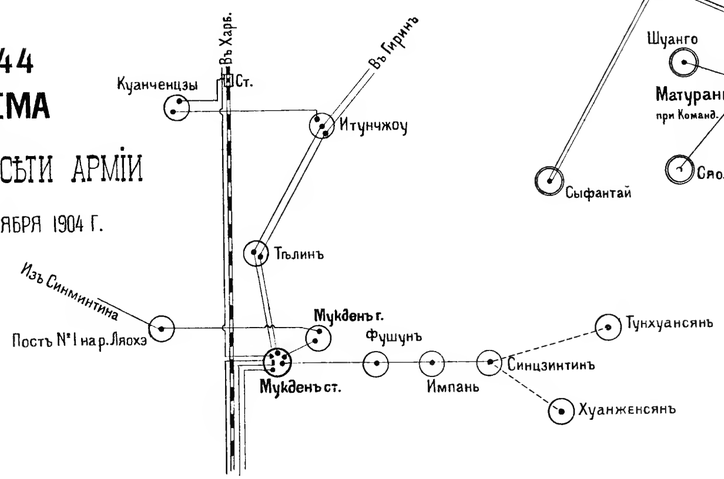


# N 45
# СХЕМА
## МУКДЕНСКОЙ ТЕЛЕГРАФНОЙ СѢТИ

КЪ 1-му ФЕВРАЛЯ 1905 Г.

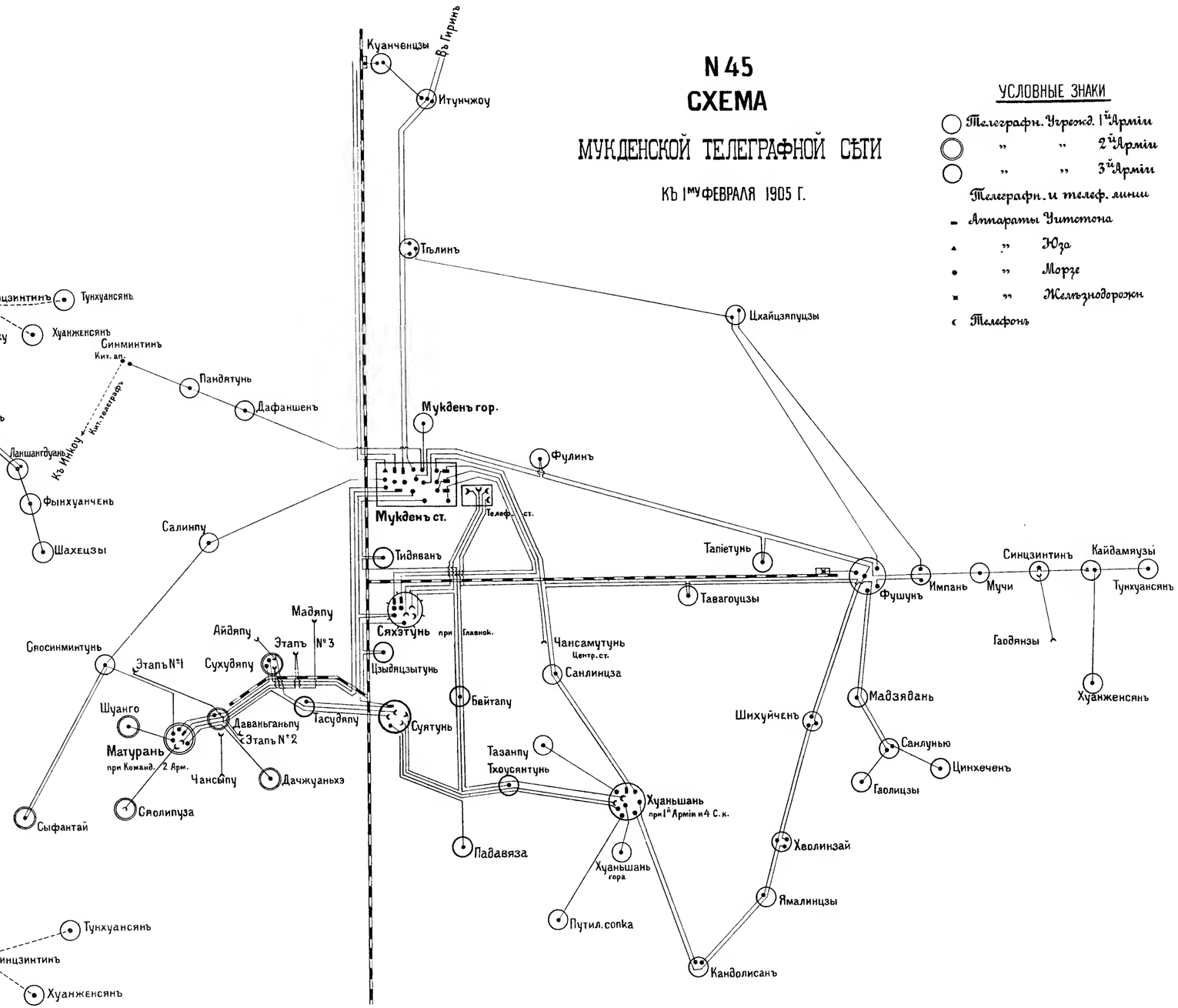


## УСЛОВНЫЕ ЗНАКИ

- Телеграфн. Учрежд. 1-й Арміи
- „ „ 2-й Арміи
- „ „ 3-й Арміи

Телеграфн. и телеф. линіи

- Аппараты Уитстона
- „ Юза
- „ Морзе
- „ Желѣзнодорожн
- Телефонъ

Библиотека "Руниверс"

## N 46

## ТЕЛЕГРАФНАЯ СѢТЬ АРМІИ

Къ 1му Марта 1905 г.

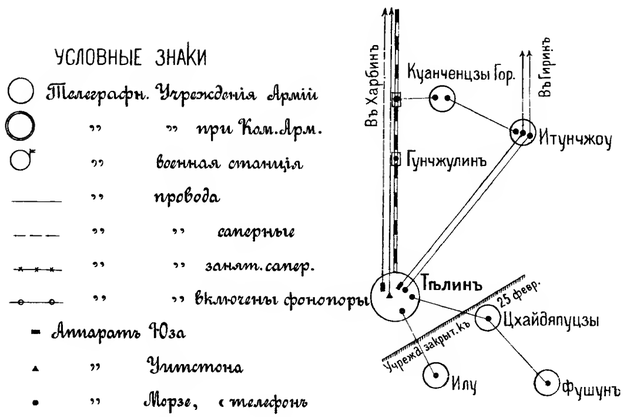


## N 49

РАІОНЪ ДѢЙСВІЙ

## ВОЕННАГО ТЕЛЕГРАФА

въ окрестностяхъ Мукдена

## N 47

## СЫПИНГАЙСКАЯ ТЕЛЕГРАФ. СѢТЬ

Къ 1му Сентября 1905 г.

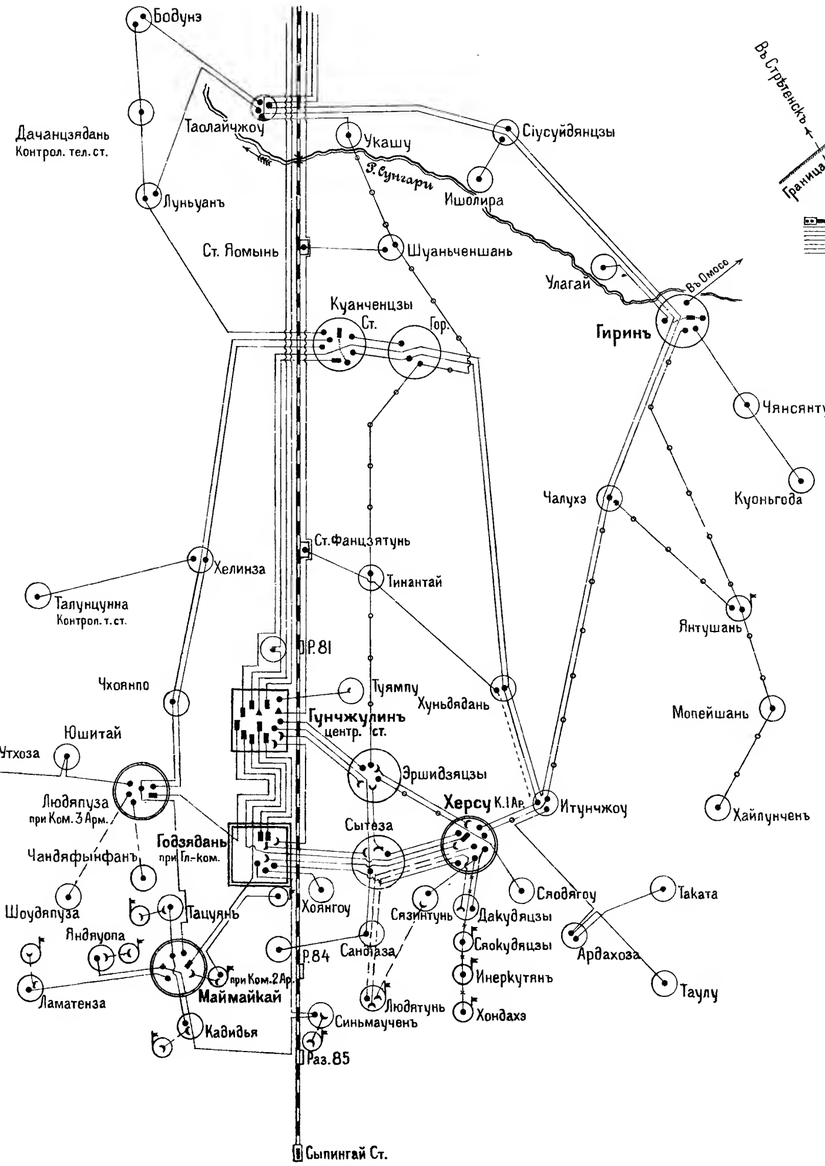


## N 48

## ТЕЛЕГРАФНАЯ СѢТЬ ТЫЛА

къ концу кампаніи

(показаны и желѣзнодорожные провода)

## N 50 а

схема

## РАДІОГРАФНЫХЪ СООБЩЕНІЙ АРМІЙ

къ 12му Іюня 1905 г.

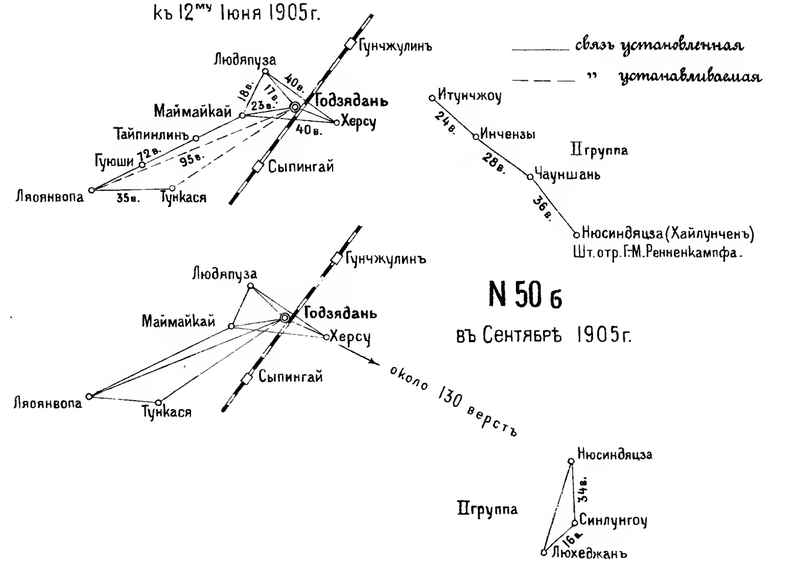


Библиотека "Руниверс"

# СХЕМА N 51.

**ОБМѢНА ПОЧТЫ КЪ НАЧАЛУ КАМПАНІИ**

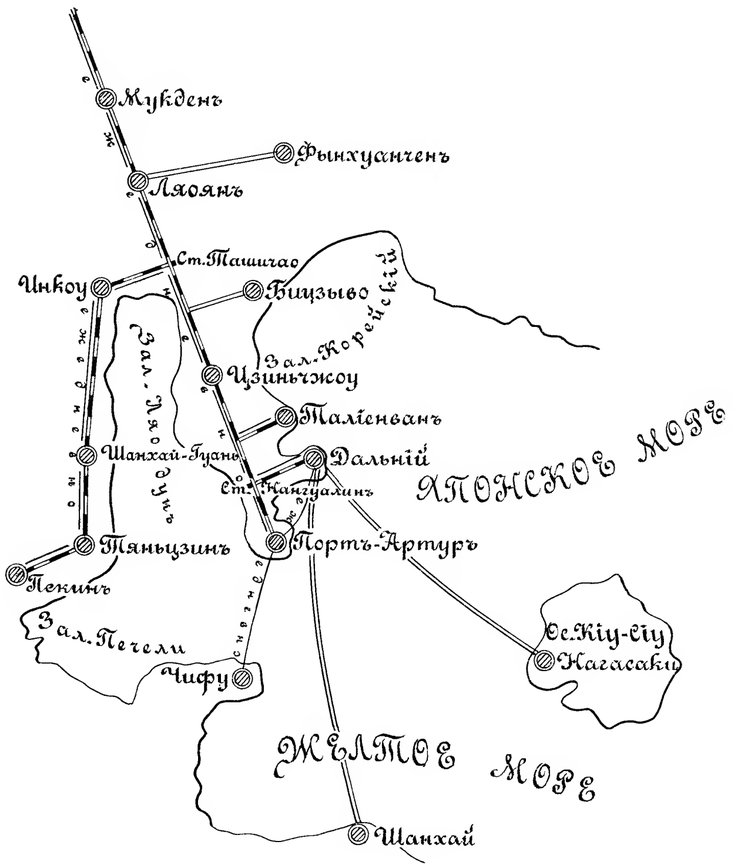


# СХЕМА N 52.

**ОБМѢНА ПОЧТЫ ЛЯОЯНСКАГО ПЕРІОДА**

(Въ Іюлѣ и Августѣ 1904 г.)

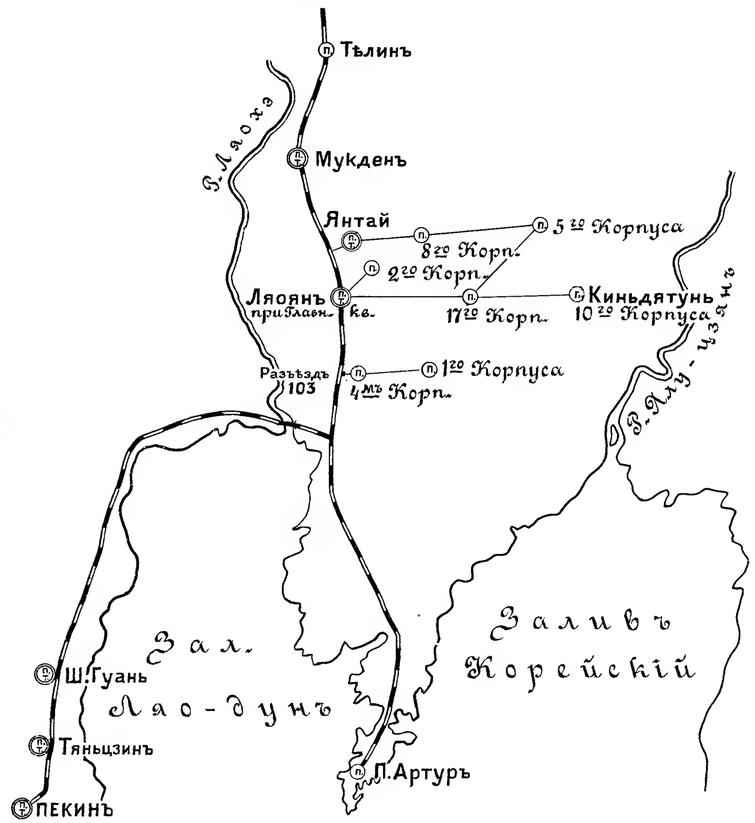


Условные знаки:

- Почтовая контора
- Телеграфная „
- Почтово-телеграфная „
- ——— Обмѣнъ почты ежедневный
- ═══ „ „ „ 2 раза въ недѣлю

# СХЕМА N 53.

**ОБМѢНА ПОЧТЫ ВО ВРЕМЯ РАСПОЛОЖЕНІЯ АРМІЙ НА Р. ШАХЕ.**

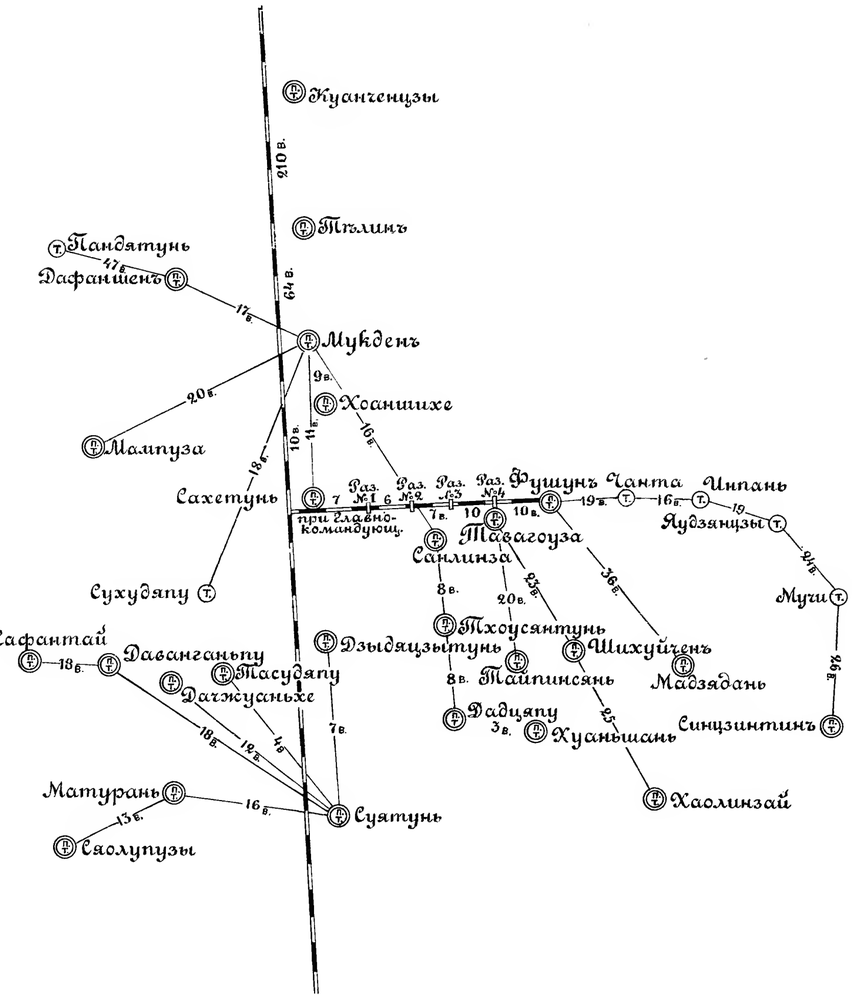


Библиотека "Руниверс"

# СХЕМА

## ОБМѢНА ПОЧТЪ СЫПИНГАЙСКАГО ПЕРІОДА СЪ ПОКАЗАНІЕМЪ ПОЧТОВЫХЪ КОНТОРЪ, ШТАБОВЪ АРМІЙ, КОРПУСОВЪ И ОТДѢЛЬНЫХЪ ОТРЯДОВЪ.

### Условные знаки:

- Штабъ Главнокомандующаго
- ,, Командующ. Арміи
- ,, Корпусовъ
- Управленія Штабовъ Армій
- Штабы отдѣльныхъ отрядовъ
- (П) ..... почтовая
- (Т) Конторы: телеграфная
- (ПТ) ..... почтово-телеграфн.
- Города.
- Селенія.

Обмѣнъ почтъ:

- обмѣнъ легкой почты (верховыми)
- ежедневный
- 2 раза въ недѣлю
- 3 ,, ,,
- 4 ,, ,,

Желѣзная дорога

Разъѣзды — Станція

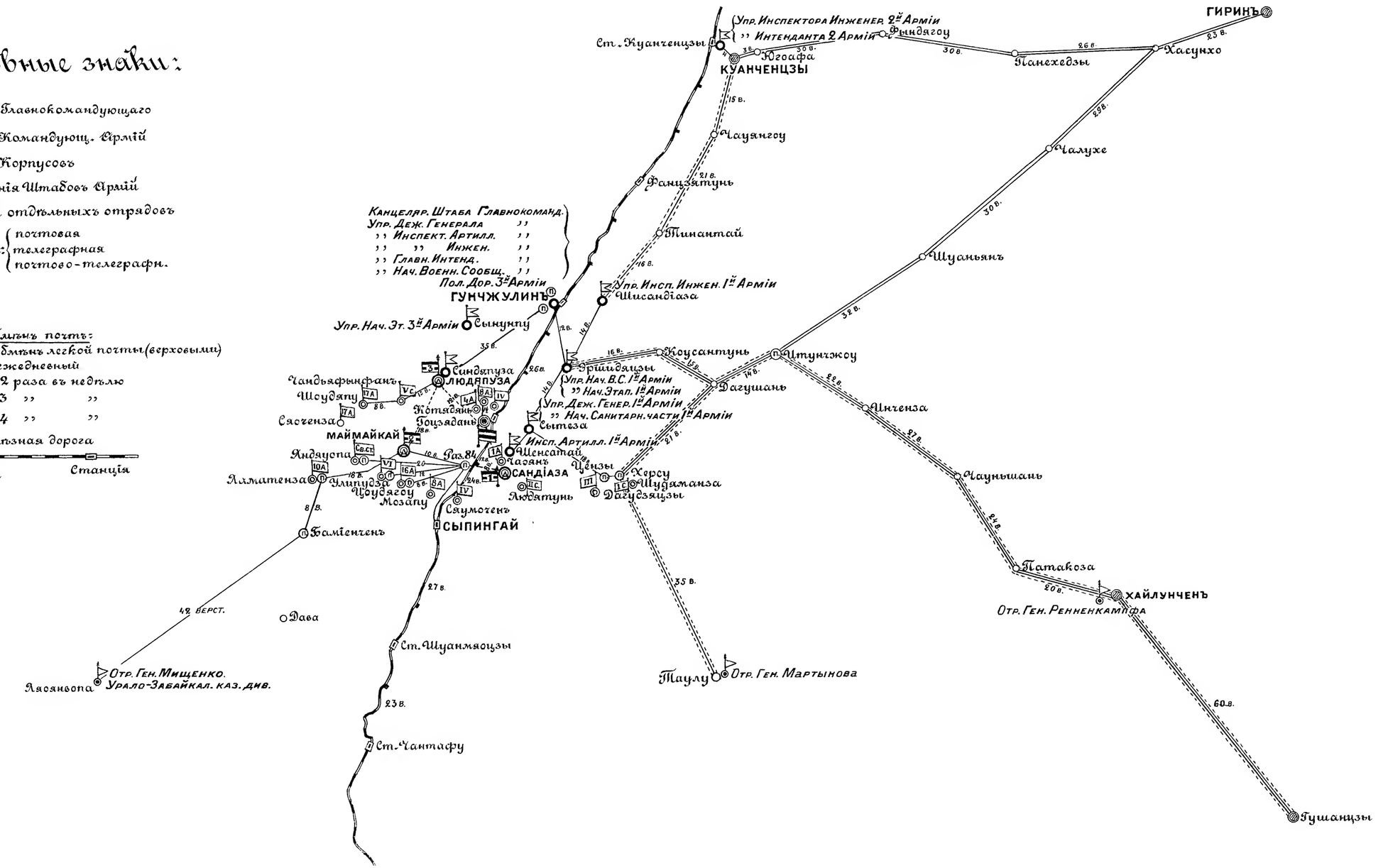


Библиотека "Руниверс"

Условные знаки.

Верстовая карта

Двухверстная карта

4-верстная карта

20-верстная карта

# ОТЧЕТНАЯ КАРТА

## ТОПОГРАФИЧЕСКИХЪ РАБОТЪ

ПРОИЗВЕДЕННЫХЪ НА ТЕАТРѢ ВОЙНЫ ДО ОТКРЫТІЯ ВОЕННЫХЪ ДѢЙСТВІЙ

Масштабъ 50 верстъ въ дюймѣ.

50 30 10 0 50 100 верс.

Библиотека Гумбер

Картографія Зав. А. Рудзевскій Нов. пер. д. № 16

# N 56.

## ОТЧЕТНАЯ КАРТА

ТОПОГРАФИЧЕСКИХЪ РАБОТЪ

## Мукденскаго раіона.

# N 57.

## СБОРНЫЙ ЛИСТЪ

2-ХЪ ВЕРСТНОЙ КАРТЫ МУКДЕНСКАГО РАІОНА

8 и 9 ИЗДАНІЙ ШТАБА ГЛАВНОКОМАНДУЮЩАГО.

Библиотека "Руниверс"

## N 58.

## ОТЧЕТНАЯ КАРТА

ТОПОГРАФИЧЕСКИХЪ РАБОТЪ

Сыпингайскаго раіона.

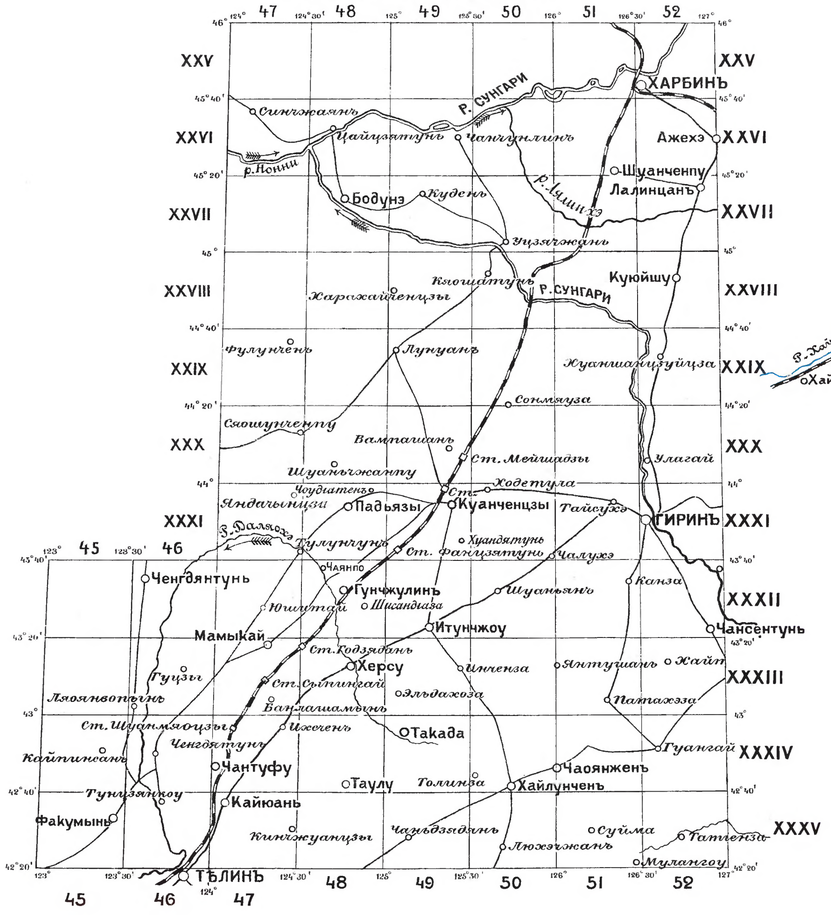


## N 59.

## ОТЧЕТНАЯ КАРТА

ТОПОГРАФИЧЕСКИХЪ РАБОТЪ

РАІОНА ОБЩАГО ТЫЛА.

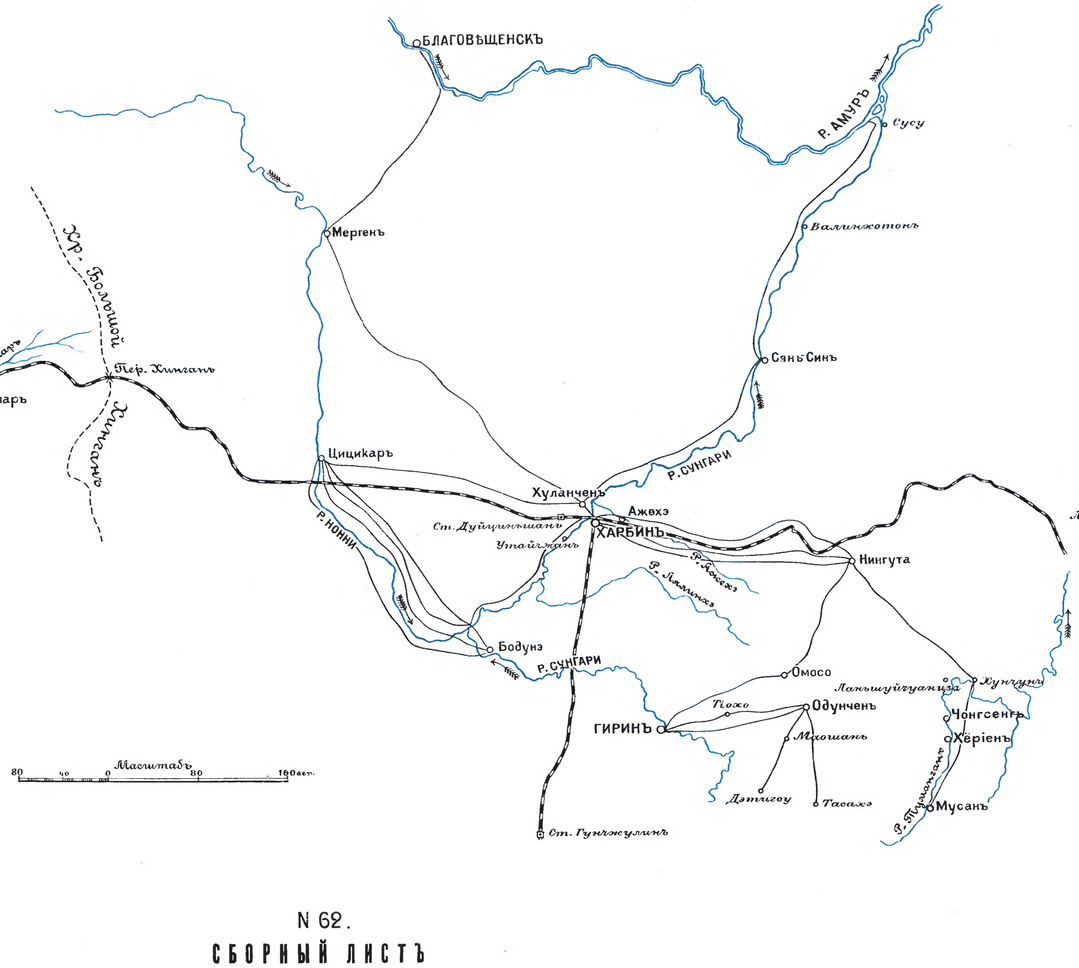


## N 60.

## СБОРНЫЙ ЛИСТЪ

ДВУХВЕРСТНОЙ СЪЁМКИ

СЪ ОБОЗНАЧЕНІЕМЪ ВРЕМЕНИ ИСПОЛНЕНІЯ.

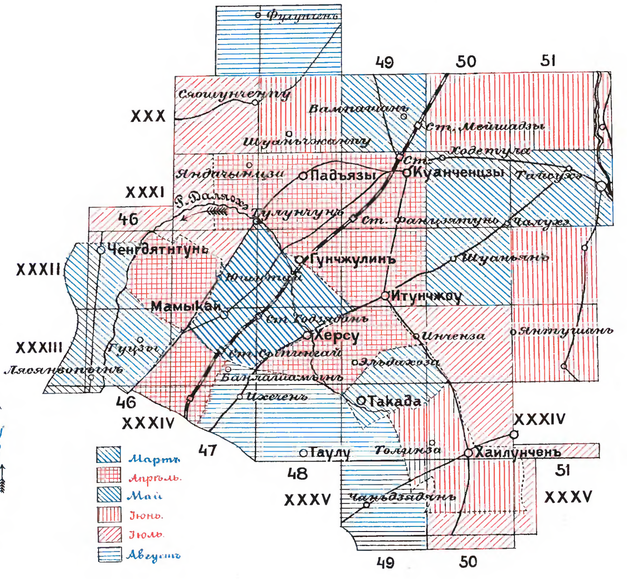


## N 61.

## СБОРНЫЙ ЛИСТЪ

ДВУХВЕРСТНОЙ СЪЁМКИ

СЪ ОБОЗНАЧЕНІЕМЪ ВРЕМЕНИ ИЗДАНІЯ КАРТЪ.

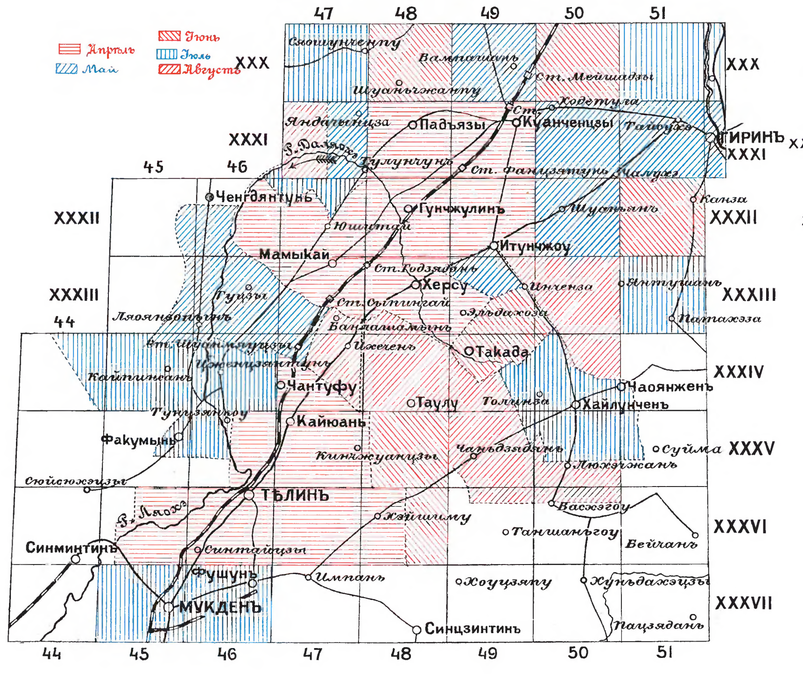


## N 62.

## СБОРНЫЙ ЛИСТЪ

ДВУХВЕРСТНОЙ СЪЁМКИ

СЪ ОБОЗНАЧЕНІЕМЪ ВРЕМЕНИ СВЕДЕНІЯ СЪЁМОКЪ ВЪ ТРАПЕЦІИ.

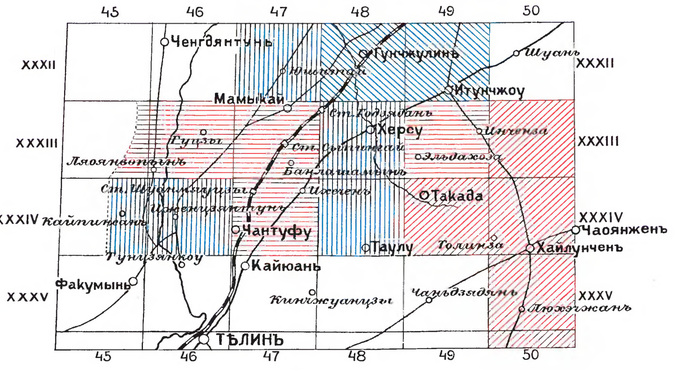


Май
Іюнь
Іюль
Августъ

Масштабъ
для №№ 58,60,61,62 и 63.

## N 63.

## С Х Е М А

РАСПРЕДѢЛЕНІЯ УЧАСТКОВЪ ДЛЯ ТОПОГРАФИЧЕСКИХЪ РАБОТЪ МЕЖДУ 1-Й И 2-Й МАНЧЖУРСКИМИ И ХАБАРОВСКОЮ СЪЁМКАМИ.

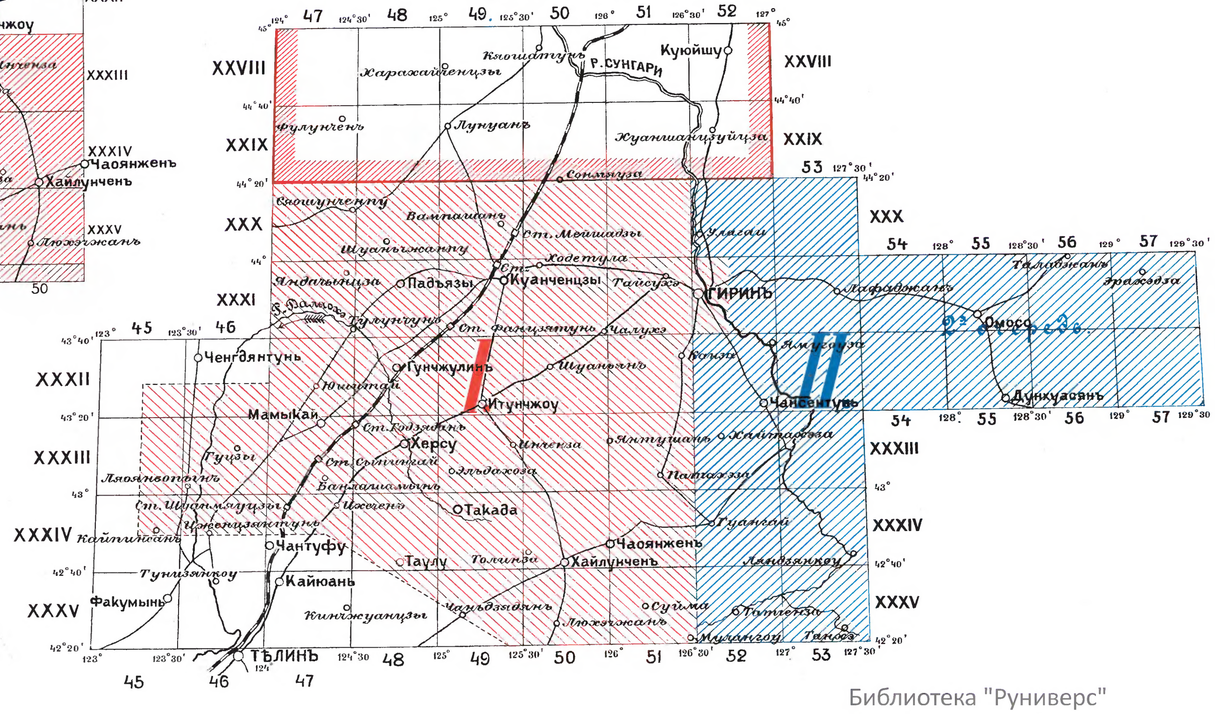


Библиотека "Руниверс"

# ОТЧЕТНЫЯ КАРТЫ РАБОТЪ,

## ПРОИЗВЕДЕННЫХЪ ВЪ ВОЕННО-ИСТОРИЧЕСКОЙ КОМИССІИ

## ВЪ 1907–1910 г.г.



### А.

ВЪ 2-ВЕРСТНОМЪ МАСШТАБѢ.

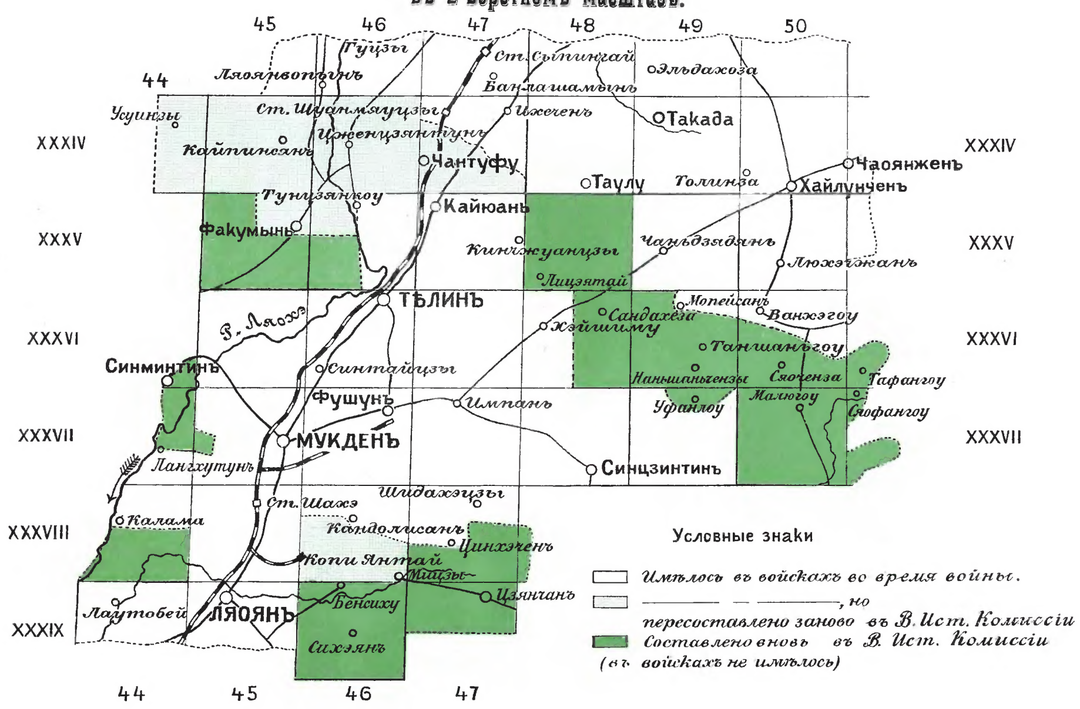


Условные знаки

- Имѣлось въ войскахъ во время войны.
- ———— — — ————, но пересоставлено заново въ В. Ист. Комиссіи
- Составлено вновь въ В. Ист. Комиссіи (въ войскахъ не имѣлось)

### Б.

ВЪ 5-ВЕРСТНОМЪ МАСШТАБѢ.

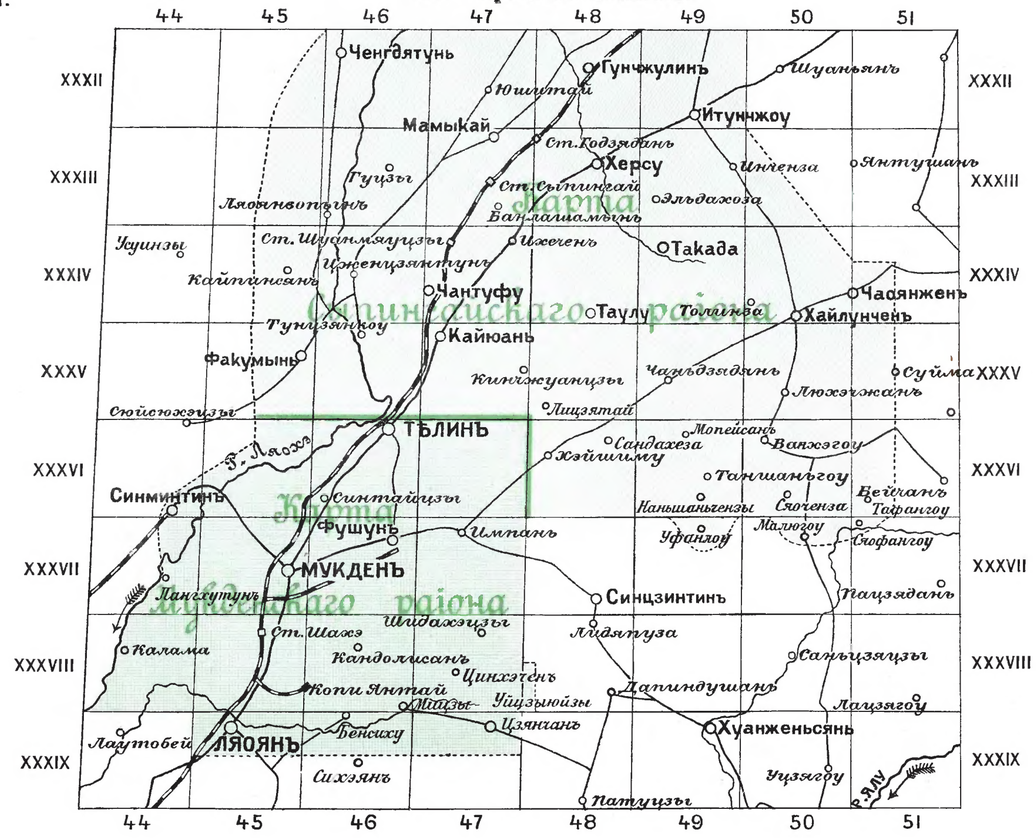


### В.

ВЪ 3-ВЕРСТНОМЪ МАСШТАБѢ.

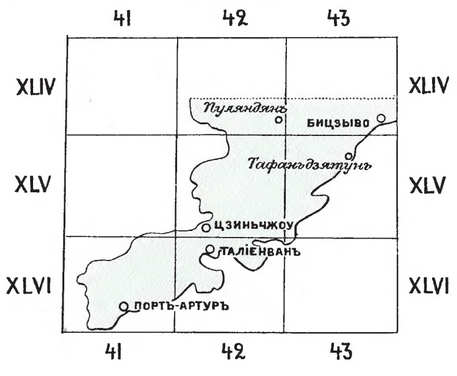


### Г.

ВЪ МАСШТАБѢ 200 САЖ.

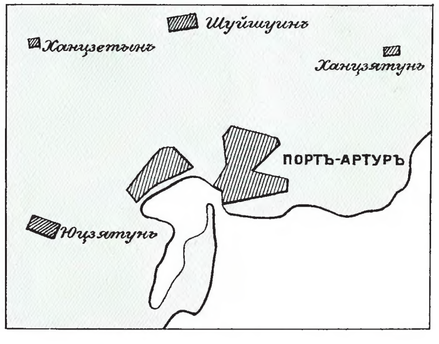


Библиотека "Руниверс"

Невозможность пользоваться 2-хъ верстной картой Маньчжуріи—какъ картой слишкомъ крупнаго масштаба, при описаніи дѣйствій войскъ стратегическаго характера, а равно неполнота этой карты — побудили Военно-Историческую Комисію составить цѣлую серію новыхъ картъ, которыя, слѣдовательно, не имѣлись въ войскахъ во время войны.

Карты эти подраздѣляются на слѣдующія категоріи:

1) Карты 2-хъ верстныя, которыя въ свою очередь подраздѣляются:

а) на листы, являющіеся продолженіемъ 9-го изданія этой карты Штаба Главнокомандующаго; составлены они по архивнымъ матеріаламъ Военно-Исторической Комисіи, извлеченнымъ изъ дѣлъ Штабовъ и войсковыхъ частей, а именно: на основаніи кроки, маршрутовъ, иногда цѣлыхъ участковъ, снятыхъ глазомѣрно или полуинструментально; въ исключительныхъ случаяхъ пришлось пользоваться японскими картами и лишь за полнымъ отсутствіемъ матеріаловъ оставлять «бѣлыя мѣста»;

б) на цѣлые листы или части листовъ, пересоставленные вновь.

Это вызывалось тѣмъ, что нѣкоторые листы, выполненные въ условіяхъ военнаго времени и наспѣхъ, тогда же признавались неудовлетворительными. Работы эти предпринимались въ тѣхъ случаяхъ, когда найденъ былъ матеріалъ, заслуживающій довѣрія (карт. прилож. № 64, А).

2) Двѣ карты въ масштабѣ 5 верстъ въ дюймѣ Мукденскаго и Сыпингайскаго раіоновъ (картогр. прил. № 64, Б), составленныя по листамъ двухверстной карты Маньчжуріи, — какъ существовавшимъ ранѣе, такъ и составленнымъ въ Военно-Исторической Комисіи. Карты вычерчены въ масштабѣ 2 вер. въ д. и затѣмъ уменьшены при помощи фотографіи.

Точно такъ же исполнена 3-хъ верстная карта Ляодунскаго полуострова (картогр. прил. № 64, В), вычерченная въ верстовомъ масштабѣ по листамъ инструментальной съемки этого полуострова.

3) Карты одна верста въ дюймѣ, составленныя преимущественно по листамъ 2-хъ верстной карты Маньчжуріи и дополненныя по архивнымъ матеріаламъ Военно-Исторической Комисіи. Составленіе ихъ вызывалось необходимостью показывать боевыя дѣйствія войскъ, которыя при 2-хъ верст. маштабѣ не могли бы быть изображены съ достаточной подробностью. Таковыми являются: планъ боя у Тюренчена, боя подъ Вафангоу, отдѣльные эпизоды сраженій подъ Ляояномъ и Мукденомъ, на р. Шахэ и др. (напр., картогр. прил. къ т. II №№ 4, 5, 13 и 14, т. IV №№ 17, 18, 20, 22 и др., къ т. V №№ 5, 6, 8, 9 и др.).

4) Планы 200 и 250 саженъ въ дюймѣ къ нимъ относятся:

а) Планъ Портъ-Артура съ окрестностями (картогр. прил. № 64, Г), вычерченный въ масштабѣ 100 саж. и уменьшенный фотографически; планъ этотъ составленъ по картѣ 100-саженнаго масштаба, имѣвшейся въ крѣпости во время осады, но исправленной и дополненной въ мѣрѣ возможности.

б) Планы, схемы и кроки нѣкоторыхъ отдѣльныхъ эпизодовъ Мукденскаго и другихъ боевъ (напр. картогр. прил. къ т. II, № 10, 20 и др. къ т. V №№ 26, 33, 95 и др.).

5) Планы и схемы въ масштабѣ 200, 100, 50 и 25 саж., составленные для поясненія осады Портъ-Артура, его контрапрошныхъ и минныхъ работъ.

6) Карта 50 в. въ дюймѣ, составленная главнымъ образомъ на основаніи дорожной карты Азіатской Россіи (50 в. въ дюймѣ), какъ пособіе при описаніи театра военныхъ дѣйствій и операцій стратегическаго характера.

7) Фортификаціонные чертежи (въ масштабахъ: планы — 15, 10, 3 и 2 саж., профиля — 5, 3 и 1 саж. въ дюймѣ), относящіеся къ оборонѣ Портъ-Артура и къ усиленію нѣкоторыхъ позицій въ Маньчжуріи.

8) Схемы и діаграммы, поясняющія текстъ описанія боевыхъ дѣйствій и работы тыла.



Библиотека "Руниверс"